

แผนพัฒนาการเกษตรระดับอำเภอ
อำเภอนางรอง
ปี ๒๕๖๖ – ๒๕๗๐
(ฉบับทบทวนปี ๒๕๖๘)

สำนักงานเกษตรอำเภอนางรอง
จังหวัดบุรีรัมย์

หลักฐานประกอบการพิจารณาประกอบการประเมินผลการปฏิบัติราชการของเกษตรจังหวัด
แผนพัฒนาการเกษตร ระดับอำเภอ ปี ๒๕๖๖ – ๒๕๗๐ (ฉบับทบทวนปี ๒๕๖๘)
ตามแนวทาง การจัดทำแผนพัฒนาการเกษตร ระดับอำเภอ/ตำบล ปี ๒๕๖๒

คำนำ

การจัดทำแผนพัฒนาการเกษตรระดับอำเภอนางรอง จังหวัดบุรีรัมย์นี้ จัดทำขึ้นตามแนวทางการพัฒนาชุมชน ตำบล ประจำปี ๒๕๖๒ ของกรมส่งเสริมการเกษตร โดยใช้วิธีการวิเคราะห์จุดอ่อน - จุดแข็ง-โอกาส-ภาวะคุกคาม (SWOT ANALYSIS) ของตำบล มุ่งเน้นถึงสภาพปัญหาที่เกิดขึ้นในปัจจุบันและให้มีความสอดคล้องกับความต้องการของ ชุมชนให้มากที่สุด การสำรวจข้อมูลของตำบลประกอบด้วยข้อมูลด้านกายภาพ ชีวภาพ เศรษฐกิจและสังคม เพื่อนำมา เรียบเรียงวิเคราะห์ข้อมูลเพื่อใช้เป็นแนวทางการจัดทำแนวทางในการพัฒนาการเกษตรระดับอำเภอ ซึ่งข้อมูลที่ได้มา จากการจัดกระบวนการเรียนรู้ในชุมชนโดยผ่านผู้นำชุมชน คณะกรรมการหมู่บ้าน สมาชิกองค์การบริหารส่วนตำบล อาสาสมัครเกษตรและผู้แทนเกษตรกรระดับหมู่บ้าน ตลอดจนหน่วยงานราชการต่าง ๆ ในพื้นที่

การศึกษาวิเคราะห์ข้อมูลตามแนวทางการพัฒนาการเกษตรฉบับนี้ ผู้จัดทำขอขอบพระคุณผู้นำผู้ที่มีส่วน เกี่ยวข้องทั้งบุคลากรและหน่วยงานต่าง ๆ ให้ความอนุเคราะห์ข้อมูลและร่วมมือเป็นอย่างดีและหวังเป็นอย่างยิ่งว่า แผนพัฒนาการเกษตรฉบับนี้จะสามารถทำให้ชีวิตความเป็นอยู่ของเกษตรกรในเขตอำเภอนางรอง จังหวัดบุรีรัมย์ มีความเป็นอยู่ที่ดีขึ้นและสร้างความมั่นคงต่อชุมชนต่อไป

สำนักงานเกษตรอำเภอนางรอง

สิงหาคม ๒๕๖๘

สารบัญ

หน้า

คำนำ

สารบัญ

สารบัญตาราง

สารบัญภาพ

บทที่ ๑ ข้อมูลสภาพทั่วไป

๑

๑ ที่ตั้ง อาณาเขต ขอบเขตการปกครอง

๑

๑.๑ ที่ตั้ง ขนาดพื้นที่

๑

๑.๒ อาณาเขต

๑

๑.๓ การแบ่งเขตการปกครอง

๓

๒ ลักษณะภูมิประเทศ

๖

๒.๑ สภาพพื้นที่ภูเขา ป่าไม้ ที่ราบสูง ที่ราบลุ่ม

๖

๒.๒ สภาพพื้นที่ ความลาดชัน

๗

๒.๓ ลักษณะดิน และกลุ่มชุดดิน

๗

๓ สภาพภูมิอากาศ

๑๑

๓.๑ สภาพภูมิอากาศ

๑๑

๓.๒ ฤดูกาล

๑๑

๓.๓ ปริมาณน้ำฝน

๑๑

๓.๔ อุณหภูมิและความชื้นสัมพัทธ์

๑๓

๔ เส้นทางคมนาคม

๑๔

๔.๑ เส้นทางคมนาคมระหว่างตำบล

๑๔

๔.๒ ถนนหลวงเชื่อมต่อระหว่างภาค/จังหวัด/อำเภอ

๑๕

๕ แหล่งน้ำและระบบชลประทาน

๑๕

๕.๑ แหล่งน้ำธรรมชาติ

๑๕

๕.๒ แหล่งน้ำที่สร้างขึ้นที่สำคัญ

๑๕

๖ สภาพเศรษฐกิจและสังคม

๑๖

๖.๑ โครงสร้างทางเศรษฐกิจที่สำคัญ

๑๖

๖.๒ ผลิตภัณฑ์มวลรวมของจังหวัด

๒๑

๖.๓ จำนวนครัวเรือน

๒๒

๖.๔ การศึกษา

๒๓

๖.๕ การสาธารณสุข

๒๓

๖.๖ ประเพณีและวัฒนธรรม

๒๔

๗ การใช้ประโยชน์ที่ดิน

๒๔

๘ ข้อมูลด้านการเกษตรที่สำคัญ/พืชเศรษฐกิจที่สำคัญ

๒๕

๙ องค์กรและสถาบันต่าง ๆ

๒๗

สารบัญ (ต่อ)

	หน้า
บทที่ ๒ การวิเคราะห์สถานการณ์การเกษตรของอำเภอ	๕๕
๑ ข้อมูลประกอบการวิเคราะห์พื้นที่ของอำเภอ	๕๕
๑.๑ เกษตรกรและองค์กรเกษตรกร	๕๕
๑.๒ ศักยภาพของพื้นที่/ทรัพยากรการเกษตร	๖๕
๑.๓ สินค้าเอกลักษณ์ประจำถิ่น/สินค้า GI	๗๑
๑.๔ สินค้าเกษตรที่สำคัญ	๗๑
๒ ประเด็นปัญหา สภาพของปัญหาแนวทางการแก้ไข	๘๗
๓ การจัดทำ TOWS Matrix	๘๙
บทที่ ๓ ทิศทาง/แนวทางการพัฒนา	๙๓
๑. แนวทางการพัฒนา	
๑.๑ พัฒนาการผลิตรายสินค้า (พืช/ปศุสัตว์/ประมง)	๙๓
๑.๒ พัฒนาเกษตรกร/กลุ่ม/องค์กร	๙๓
๑.๓ พัฒนาพื้นที่และทรัพยากรการเกษตร	๙๓
๒. สรุปโครงการและงบประมาณตามแผนพัฒนาการเกษตรระดับอำเภอ/ตำบล	๑๑๕

สารบัญตาราง

	หน้า
ตารางที่ ๑ แสดงการแบ่งเขตการปกครองของอำเภอนางรอง จังหวัดบุรีรัมย์	๓
ตารางที่ ๒ ตารางสรุปเขตการปกครอง อำเภอนางรอง จังหวัดบุรีรัมย์	๕
ตารางที่ ๓ ตารางแสดงพื้นที่ป่าไม้อำเภอนางรอง	๗
ตารางที่ ๔ แสดงข้อมูลปริมาณน้ำฝนเฉลี่ย อำเภอนางรอง ปี ตั้งแต่ปี ๒๕๖๖-๒๕๖๗	๑๒
ตารางที่ ๕ แสดงข้อมูลอุณหภูมิเฉลี่ยอำเภอนางรอง ปี พ.ศ. ๒๕๖๖ – ๒๕๖๗	๑๓
ตารางที่ ๖ ข้อมูลพืชเศรษฐกิจอำเภอนางรอง ปี ๒๕๖๘	๑๗
ตารางที่ ๗ ข้อมูลด้านปศุสัตว์อำเภอนางรอง จังหวัดบุรีรัมย์	๑๘
ตารางที่ ๘ ข้อมูลด้านประมง แสดงจำนวนผู้เพาะเลี้ยงสัตว์น้ำอำเภอนางรอง จังหวัดบุรีรัมย์	๑๙
ตารางที่ ๙ ผลิตภัณฑ์มวลรวมจังหวัดบุรีรัมย์ GPP ปี ๒๕๕๗-๒๕๖๖ จังหวัดบุรีรัมย์	๒๑
ตารางที่ ๑๐ แสดงจำนวนประชากรในอำเภอนางรอง จังหวัดบุรีรัมย์	๒๒
ตารางที่ ๑๑ แสดงการใช้ประโยชน์ที่ดิน อำเภอนางรอง จังหวัดบุรีรัมย์	๒๔
ตารางที่ ๑๒ แสดงข้อมูลการปลูกพืชเศรษฐกิจที่สำคัญของอำเภอนางรอง จังหวัดบุรีรัมย์	๒๖
ตารางที่ ๑๓ รายชื่อกลุ่มผู้ผลิต และผู้ประกอบการ OTOP ที่ได้รับการลงทะเบียน	๒๗
ตารางที่ ๑๔ จำนวนผลิตภัณฑ์ที่ลงทะเบียน OTOP จำแนกตามผลิตภัณฑ์	๔๘
ตารางที่ ๑๕ ข้อมูลกลุ่มวิสาหกิจชุมชนอำเภอนางรอง	๔๘
ตารางที่ ๑๖ ข้อมูลกลุ่มแม่บ้านเกษตรกร กลุ่มยุวเกษตรกร และกลุ่มส่งเสริมอาชีพ	๕๒
ตารางที่ ๑๗ แสดงหัวหน้าครัวเรือนจำแนกตามอายุ อำเภอนางรอง จังหวัดบุรีรัมย์	๕๕
ตารางที่ ๑๘ แสดงลักษณะการประกอบอาชีพเกษตรกร อำเภอนางรอง จังหวัดบุรีรัมย์	๕๖
ตารางที่ ๑๙ แสดงลักษณะการถือครองที่ดินของเกษตรกร อำเภอนางรอง จังหวัดบุรีรัมย์	๕๖
ตารางที่ ๒๐ แสดงลักษณะประเภทเอกสารสิทธิ์ อำเภอนางรอง จังหวัดบุรีรัมย์ ๓	๕๗
ตารางที่ ๒๑ แสดงจำนวนและสมาชิกสถาบันเกษตรกรอำเภอนางรอง จังหวัดบุรีรัมย์	๕๘
ตารางที่ ๒๒ แสดงจำนวนแหล่ง/ศูนย์เรียนรู้และบริการด้านการเกษตร อำเภอนางรอง จังหวัดบุรีรัมย์	๕๙
ตารางที่ ๒๓ แสดงข้อมูลอาสาสมัครเกษตรอำเภอนางรอง จังหวัดบุรีรัมย์	๕๙
ตารางที่ ๒๔ แสดงข้อมูลปราชญ์ชาวบ้านอำเภอนางรอง จังหวัดบุรีรัมย์	๖๐
ตารางที่ ๒๕ ศูนย์เครือข่ายของศูนย์เรียนรู้การเพิ่มประสิทธิภาพการผลิตสินค้าเกษตรอำเภอนางรอง จังหวัดบุรีรัมย์	๖๑
ตารางที่ ๒๖ แสดงปฏิทินการทำงานแปลงใหญ่กลุ่มแปลงใหญ่ข้าวหอมมะลิบ้านโคกพลวงจังหวัดบุรีรัมย์	๖๓
ตารางที่ ๒๗ แสดงข้อมูลกลุ่มแปลงใหญ่ อำเภอนางรอง จังหวัดบุรีรัมย์	๖๓
ตารางที่ ๒๘ แสดงทรัพยากรดินอำเภอนางรอง จังหวัดบุรีรัมย์	๖๘
ตารางที่ ๒๙ แสดงเขตความเหมาะสม(พื้นที่ศักยภาพ) สำหรับปลูกข้าว อำเภอนางรอง จังหวัดบุรีรัมย์	๗๑
ตารางที่ ๓๐ แสดงพื้นที่ปลูกข้าว อำเภอนางรอง จังหวัด	๗๓
ตารางที่ ๓๑ แสดงเขตความเหมาะสม(พื้นที่ศักยภาพ) สำหรับปลูกข้าว อำเภอนางรอง จังหวัดบุรีรัมย์	๗๔
ตารางที่ ๓๒ แสดงปริมาณการปลูกข้าว อำเภอนางรอง จังหวัดบุรีรัมย์	๗๕
ตารางที่ ๓๓ แสดงต้นทุนการผลิตข้าว ปี ๒๕๖๗ อำเภอนางรอง จังหวัดบุรีรัมย์	๗๗
ตารางที่ ๓๔ แสดง Smart Farmer ต้นแบบในด้านการผลิตการผลิตเมล็ดพันธุ์ อำเภอนางรอง	๗๙

สารบัญตาราง (ต่อ)

	หน้า
ตารางที่ ๓๕ แสดงเขตความเหมาะสม(พื้นที่ศักยภาพ) สำหรับปลูกมันสำปะหลัง อำเภอนางรอง จังหวัดบุรีรัมย์	๗๙
ตารางที่ ๓๖ แสดงพื้นที่ปลูกมันสำปะหลัง อำเภอนางรอง จังหวัดบุรีรัมย์	๘๑
ตารางที่ ๓๗ แสดงปริมาณการปลูกมันสำปะหลัง อำเภอนางรอง จังหวัดบุรีรัมย์	๘๒
ตารางที่ ๓๘ แสดงปริมาณการปลูกมันสำปะหลัง อำเภอนางรอง จังหวัดบุรีรัมย์	๘๓
ตารางที่ ๓๙ แสดงต้นทุนการผลิตมันสำปะหลัง ปี ๒๕๖๗ อำเภอนางรอง จังหวัดบุรีรัมย์	๘๕
ตารางที่ ๔๐ แสดงรายชื่อเกษตรกรต้นแบบในด้านการผลิตมันสำปะหลัง อำเภอนางรอง จังหวัดบุรีรัมย์	๘๖
ตารางที่ ๔๑ แสดงประเด็นปัญหา สภาพของปัญหาแนวทางการแก้ไข	๘๗
ตารางที่ ๔๒ แสดงการวิเคราะห์ตาราง TOWS Matrix อำเภอนางรอง จังหวัดบุรีรัมย์	๘๙

สารบัญภาพ

ภาพที่	หน้า
ภาพที่ ๑	๒
ภาพที่ ๒	๖
ภาพที่ ๓	๗
ภาพที่ ๔	๑๑
ภาพที่ ๕	๑๒
ภาพที่ ๖	๑๓
ภาพที่ ๗	๑๔
ภาพที่ ๘	๑๕
ภาพที่ ๙	๑๖
ภาพที่ ๑๐	๒๐
ภาพที่ ๑๑	๒๒
ภาพที่ ๑๒	๒๕
ภาพที่ ๑๓	๒๕
ภาพที่ ๑๔	๕๕
ภาพที่ ๑๕	๕๖
ภาพที่ ๑๖	๕๗
ภาพที่ ๑๗	๕๗
ภาพที่ ๑๘	๖๒
ภาพที่ ๑๙	๖๘
ภาพที่ ๒๐	๖๙
ภาพที่ ๒๑	๖๙
ภาพที่ ๒๒	๗๐
ภาพที่ ๒๓	๗๒
ภาพที่ ๒๔	๗๒
ภาพที่ ๒๕	๗๓
ภาพที่ ๒๖	๗๔
ภาพที่ ๒๗	๗๕
ภาพที่ ๒๘	๗๖
ภาพที่ ๒๙	๗๗
ภาพที่ ๓๐	๗๘
ภาพที่ ๓๑	๗๘
ภาพที่ ๓๒	๘๐
ภาพที่ ๓๓	๘๑

ภาพที่ ๓๔ แสดงพื้นที่ปลูกมันสำปะหลัง (พื้นที่ปลูกจริง) อำเภอนางรอง	๘๑
ภาพที่ ๓๕ แผนที่แสดงพื้นที่ปลูกมันสำปะหลัง ตามระดับชั้นความเหมาะสม อำเภอนางรอง	๘๒
ภาพที่ ๓๖ แสดงร้อยละพื้นที่ปลูกมันสำปะหลัง ตามระดับชั้นความเหมาะสม อำเภอนางรอง	๘๓
ภาพที่ ๓๗ แสดงปริมาณการปลูกมันสำปะหลัง อำเภอนางรอง จังหวัดบุรีรัมย์	๘๔
ภาพที่ ๓๘ แสดงปฏิทินการเพาะปลูกมันสำปะหลังในอำเภอนางรอง จังหวัดบุรีรัมย์	๘๕
ภาพที่ ๓๙ แสดงวิธีการตลาดมันสำปะหลังของอำเภอนางรอง จังหวัดบุรีรัมย์	๘๖
ภาพที่ ๔๐ แสดงแหล่งรับซื้อมันสำปะหลัง อำเภอนางรอง	๘๖

บทที่ ๑ ข้อมูลสภาพทั่วไป

๑. ที่ตั้ง อาณาเขต ขอบเขตการปกครอง

๑.๑ ที่ตั้ง ขนาดพื้นที่

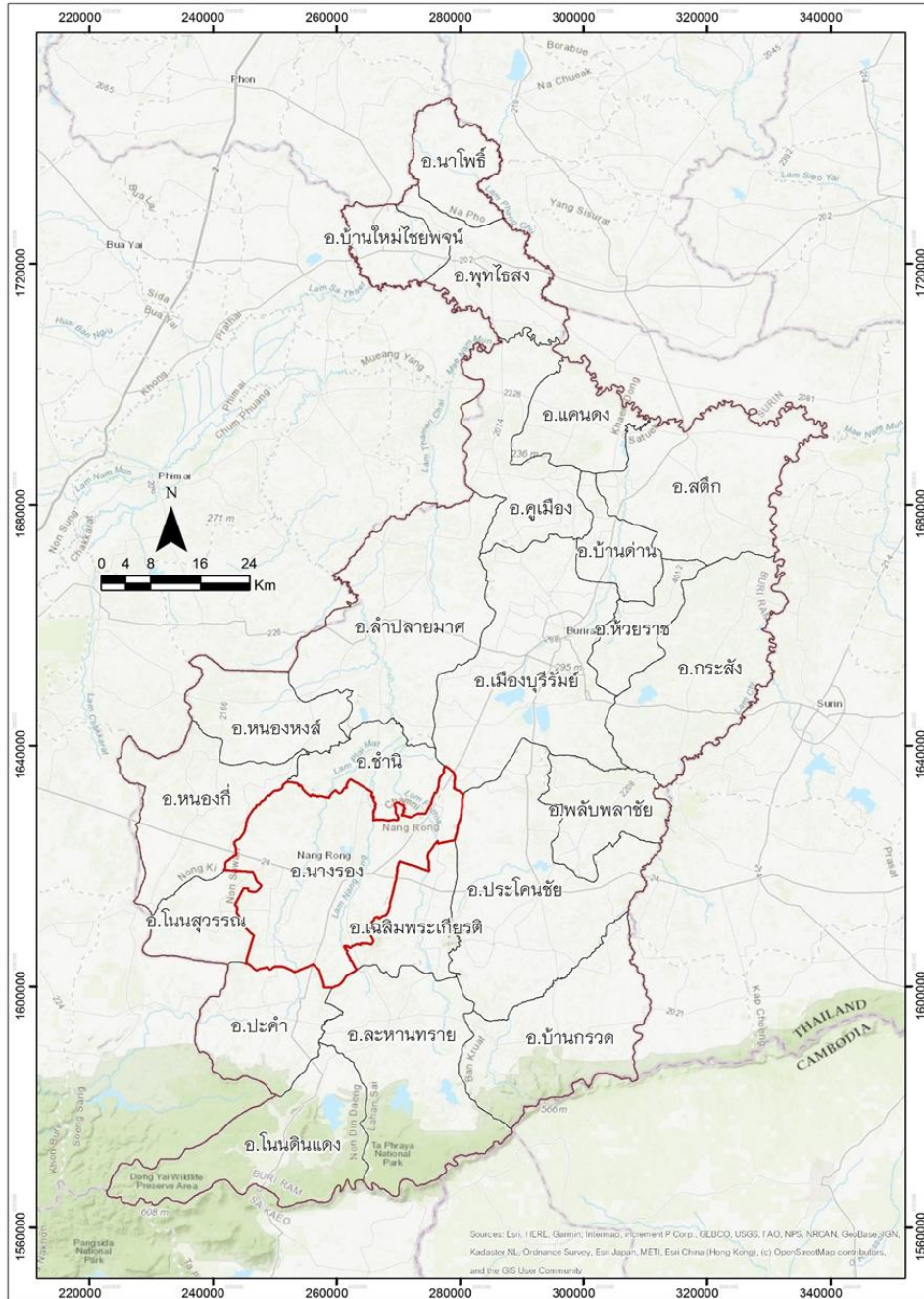
อำเภอนางรองตั้งขึ้นเป็นอำเภอ เมื่อ พ.ศ. ๒๔๔๔ เมื่อนางรองเป็นเมืองโบราณ เคยเป็นที่อยู่ของชนชาติขอม เมื่อขอมเสื่อมอำนาจมอญก็เข้ามามีอำนาจ ไทยจึงได้เข้าครอบครองดินแดนแถบนี้ ในสมัยกรุงสุโขทัย หรือกรุงศรีอยุธยาตอนต้น มีเจ้าเมืองปกครองตลอดมา จนในปี พ.ศ. ๒๔๓๕ พระบาทสมเด็จพระจุลจอมเกล้าเจ้าอยู่หัว ได้โปรดเกล้าฯ จัดระบบการปกครองใหม่ได้รวมเมื่อนางรอง ตลุง (ประโคนชัย) รัตนบุรี พิมาย พุทไธสง เข้าเป็นเมืองเดียวกัน ต่อมารัตนบุรีได้ขึ้นกับสุรินทร์ พิมายไปขึ้นกับนครราชสีมา และตั้งเมืองแปะขึ้นเป็นจังหวัดบุรีรัมย์ นางรองจึงเป็นอำเภอหนึ่งของจังหวัดบุรีรัมย์ ขณะนั้นแบ่งการปกครอง เป็น ๑๑ ตำบล คือ นางรอง จะบวง แพงพวย ถนนทัก หนองปล่องยางลาว ผไทรินทร์ ชุมแสง ปะคำ ละหานทราย และตาเป็ก ต่อมาปี พ.ศ. ๒๔๘๑ ตั้งกิ่งอำเภอลำปลายมาศ ปี พ.ศ. ๒๕๐๔ แยกตำบลละหานทราย ปะคำ ตาเป็กบางส่วน ตั้งเป็นกิ่งอำเภอละหานทราย ปี พ.ศ. ๒๕๑๓ แยกตำบลชุมแสงบางส่วน ตั้งเป็นตำบลหนองกี่ แยกตำบลหนองปล่อง ตั้งเป็นตำบลหนองกง ปี พ.ศ. ๒๕๑๗ ตั้งตำบลหนองกี่ เป็นกิ่งอำเภอหนองกี่ ปี พ.ศ. ๒๕๓๔ ตั้งกิ่งอำเภอโนนสุวรรณ แยกตำบลชุมแสง ตั้งเป็นตำบลทุ่งแสงทอง ปี พ.ศ. ๒๕๓๕ ตั้งกิ่งอำเภอชำนิ พ.ศ. ๒๕๓๙ แยกตำบลอีสานเขต ตำบลเจริญสุข ตำบลตาเป็ก เป็นอำเภอเฉลิมพระเกียรติ

๑.๒ อาณาเขต

อำเภอนางรอง มีอาณาเขตติดต่อกับอำเภอและจังหวัดใกล้เคียง ดังนี้

- ทิศเหนือ ติดต่อกับ อำเภอชำนิ อำเภอหนองกี่ อำเภอเมืองบุรีรัมย์
- ทิศตะวันออก ติดต่อกับ อำเภอปะคำ อำเภอละหานทราย
- ทิศใต้ ติดต่อกับ อำเภอเฉลิมพระเกียรติ อำเภอประโคนชัย
- ทิศตะวันตก ติดต่อกับอำเภอหนองกี่ อำเภอโนนสุวรรณ

แผนที่แสดงขอบเขตอำเภอนางรอง
จังหวัดบุรีรัมย์



ภาพที่ ๑ ภาพแสดงอาณาเขตติดต่ออำเภอนางรอง
(ที่มาบรรยายสรุปอำเภอนางรอง,พ.ศ.๒๕๖๘)

๑.๓ การแบ่งเขตการปกครอง

การบริหารราชการ แบ่งออกเป็น ๒ ส่วน ได้แก่

- การบริหารราชการส่วนภูมิภาค แบ่งเขตปกครองออกเป็น ๑ อำเภอ แบ่งเป็น
จำนวน ๒ เทศบาล ๑๔ อบต. ๑๕ ตำบล ๑๘๘ หมู่บ้าน

- การบริหารราชการส่วนท้องถิ่น แบ่งเขตการปกครองออกเป็น เทศบาล จำนวน ๒
แห่ง องค์การบริหารส่วนตำบล จำนวน ๑๔ แห่ง

ตารางที่ ๑ ตารางแสดงเขตการปกครอง อำเภอนางรอง จังหวัดบุรีรัมย์

ตำบล หมู่ที่	ตำบลนางรอง	ตำบลบ้านสิงห์	ตำบลสะเดา	ตำบลลำไทรโยง	ตำบลหนองยายพิมพ์
๑	บ้านแพงพวย	บ้านหนองดุม	บ้านหนองพลวง	บ้านหนองถนน	บ้านหนองยายพิมพ์
๒	บ้านหนองงูเหลือม	บ้านหนองขาม	บ้านหนองแช่ไม้	บ้านหนองสองห้อง	บ้านหนองเสม็ด
๓	บ้านหนองเสม็ด	บ้านสิงห์	บ้านหนองตาราช	บ้านหนองน้ำเขียว	บ้านบุตาสุ่ม
๔	บ้านดอนแสงพันธ์	บ้านโคกไม้แดง	บ้านมะขามโพรง	บ้านหนองห้วย	บ้านหนองโจด
๕	บ้านทุ่ง	บ้านหนองตาชี	บ้านเขว้า	บ้านหนองไผ่	บ้านหนองยาง
๖	บ้านบัวตารุ่ง	บ้านสระหมู	บ้านสะเดา	บ้านหนองแปบ	บ้านหนองถนน
๗	บ้านคอกควาย	บ้านหนองบัวราย	บ้านดอนหวาย	บ้านหนองห้วยเหนือ	บ้านก้านเหลือง
๘	บ้านตากแดด	บ้านหนองกง	บ้านทุ่งมน	บ้านหนองห้วยกลาง	บ้านจาน
๙	บ้านแพงพวย	บ้านหนองจันทร์แดง	บ้านหนองกา	บ้านหนองห้วยใต้	บ้านโนนศาลา
๑๐	บ้านหนองตาโรง	บ้านหนองทะยิง	บ้านสองพี่น้อง	บ้านโนนตะคร้อ	บ้านหนองตารัก
๑๑	บ้านหนองตาเข้ม	บ้านหนองโคลน	บ้านโคกพลวง	บ้านหนองเม็ก	
๑๒	บ้านหนองไทร	บ้านหนองม่วง	บ้านโคกมะค่าโหรน	บ้านหนองห้วยพัฒนา	
๑๓	บ้านหนองจิว	บ้านหนองสองห้อง	บ้านหนองเสม็ด		
๑๔	บ้านหนองเสม็ดพัฒนา	บ้านโพธิ์ทอง	บ้านหนองมะค่า		
๑๕			บ้านลุงตะไกร		
๑๖			บ้านสะบ้า		
๑๗			บ้านจอมปราสาท		

ที่มา : ที่ว่าการอำเภอ นางรอง จังหวัดบุรีรัมย์, พ.ศ. ๒๕๖๘

ตำบล หมู่ที่	ตำบล ก้านเหลือง	ตำบลถนนหัก	ตำบลหนองไทร	ตำบลชุมแสง	ตำบลหัวถนน
๑	บ้านหนองถนน	บ้านผักหวาน	บ้านหนองไทร	บ้านบุลำควน	บ้านหัวถนน
๒	บ้านหนองเสม็ด	บ้านผักหวาน พัฒนา	บ้านตะกุดตะเสา	บ้านทุ่งโพธิ์	บ้านโคกน้ำซึบ
๓	บ้านหนองปรือ	บ้านกระเดื่อง	บ้านหนองเตียน	บ้านโคกตะคร้อ	บ้านหนองถั่วแปบ
๔	บ้านหนองหญ้าวัว	บ้านสนวน	บ้านหนองกราด	บ้านลุงปลาตุ๊ก	บ้านคอนยาว
๕	บ้านโคกใหญ่	บ้านหนองม่วง	บ้านโคกใหญ่	บ้านโคกมะค่า	บ้านวังกระโดน
๖	บ้านก้านเหลือง	บ้านสวายสอ	บ้านหินลาด	บ้านโคกกระสังข์	บ้านหนองเต็ง
๗	บ้านหนองกก	บ้านโคกเนิน	บ้านคลองไผ่	บ้านเสลา	บ้านสระสี่เหลี่ยม
๘	บ้านโคกยาง	บ้านตลาดแย้	บ้านโคกหลักหิน	บ้านโพธิ์ทอง	บ้านหนองผักแว่น
๙	บ้านโนนทองกลาง	บ้านโคกประตู	บ้านนิคมเขต	บ้านหนองปรือ	บ้านโคกแสงทอง
๑๐	บ้านรวมไทย พัฒนา	บ้านใต้พัฒนา	บ้านดอนพรม	บ้านโคกกลาง	บ้านนาใหม่
๑๑		บ้านโคกตาอิม	บ้านหนองทะยุง	บ้านหนองเจริญ สุข	บ้านปราสาททอง
๑๒		บ้านหนองม่วง เหนือ	บ้านดอนขวาง	บ้านหนองโพธิ์	
๑๓		บ้านโคกสะอาด	บ้านโคก เปราะหอม	บ้านดอนตาล	
๑๔			บ้านโคกปอแดง	บ้านทุ่งสันติสุข	

ที่มา : ที่ว่าการอำเภอนางรอง จังหวัดบุรีรัมย์,พ.ศ.๒๕๖๘

ตำบล หมู่ที่	ตำบลทุ่งแสงทอง	ตำบลทรัพย์พระยา	ตำบลหนองกง	ตำบลหนองโสน	ตำบลหนองโบสถ์
๑	บ้านทุ่งแสงทอง	บ้านม่วงงาม	บ้านหนองกง	บ้านโคกหวาน	บ้านสระขาม
๒	บ้านชุมแสง	บ้านหึงโคน	บ้านโคกพัฒนา	บ้านจันดุม	บ้านสระประดู่
๓	บ้านหนองมน	บ้านโคกสะอาด	บ้านหนองตาไก่	บ้านหนองม่วง	บ้านหนองทองลิ้ม
๔	บ้านทุ่งใหญ่	บ้านหนองตาสี่	บ้านตาไถน้อย	บ้านโคกสูง	บ้านลิ้มทอง
๕	บ้านหนองมะมา	บ้านหนองนา	บ้านตาตืด	บ้านหนองโสน	บ้านโคกมะค่า
๖	บ้านหนองบัว	บ้านเสลาไสง	บ้านโคกพลวง	บ้านระนามพลวง	บ้านหนองโบสถ์
๗	บ้านหนองมะมา	บ้านหนองหว่า	บ้านโคกศรีพัฒนา	บ้านห้วย	บ้านหนองยาง
๘		บ้านหนองขุนอัด	บ้านบุตาเวสน์	บ้านสี่เหลี่ยมน้อย	บ้านท่าปูน
๙		บ้านแท่นปลัดลิ่ง	บ้านก้านเหลือง	บ้านโคกตะโก	บ้านโคกพลวง
๑๐		บ้านโคกยาง	บ้านหนองพลวง	บ้านโคกน้อย	บ้านหนองกันงา
๑๑		บ้านยางทองพัฒนา	บ้านหนองบัว	บ้านบุคราม	บ้านหนองตะเคียน
๑๒		บ้านโคกสังัด		บ้านโสนน้อยพัฒนา	บ้านหนองโบสถ์พัฒนา
๑๓		บ้านสระสี่เหลี่ยม			บ้านโนนศรีสุข
๑๔					บ้านไทยทอง

ที่มา : ที่ว่าการอำเภอนางรอง จังหวัดบุรีรัมย์,พ.ศ.๒๕๖๘

ตารางที่ ๒ ตารางสรุปเขตการปกครอง อำเภอนางรอง จังหวัดบุรีรัมย์

ตำบล	เนื้อที่ทั้งหมด(ไร่)	อบต	เทศบาลตำบล	จำนวน หมู่บ้าน	จำนวนบ้าน (ครัวเรือน)
นางรอง	๔๙,๘๓๘.๗๕	๑	๑	๑๔	๒,๗๐๐
สะเดา	๔๖,๘๗๕	๑		๑๗	๒,๙๖๐
ชุมแสง	๑๙,๐๖๒.๕๐	๑		๑๔	๑,๖๕๒
หนองโบสถ์	๓๓,๗๕๐	๑		๑๔	๒,๖๔๖
หนองกง	๑๙,๘๑๒	๑		๑๑	๑,๗๙๙
ถนนหัก	๓๕,๑๙๗	๑		๑๓	๑,๖๙๖
หนองไทร	๓๕,๖๗๑	๑		๑๔	๑,๙๖๘
ก้านเหลือง	๑๙,๗๕๐	๑		๑๐	๑,๓๘๙
บ้านสิงห์	๒๗,๑๕๑	๑		๑๔	๑,๖๙๘

ลำไทรโยง	๕๒,๕๐๐	๑		๑๔	๑,๘๓๐
ตำบล	เนื้อที่ทั้งหมด(ไร่)	อบต	เทศบาลตำบล	จำนวนหมู่บ้าน	จำนวนบ้าน (ครัวเรือน)
ทรัพย์พระยา	๓๔,๐๘๗	๑		๑๓	๒,๒๑๑
หนองยายพิมพ์	๑๖,๗๙๓.๗๕	๑		๑๐	๑,๓๗๑
หัวถนน	๑๑,๒๔๓.๗๕	๑		๑๑	๑,๕๒๔
ทุ่งแสงทอง	๑๒,๐๐๐	๑	๑	๗	๑,๐๔๘
หนองโสน	๕๒,๕๐๐	๑		๑๒	๑,๓๘๙
รวม	๔๘๑,๑๒๕	๑๕	๒	๑๘๘	๓๙,๖๗๑

(ที่มา :บรรยายสรุปอำเภอนางรอง, พ.ศ. ๒๕๖๗)

๒. ลักษณะภูมิประเทศ (Topographic)

๒.๑ สภาพพื้นที่ภูเขา ป่าไม้ ที่ราบสูง ที่ราบลุ่ม

ป่าไม้ อำเภอนางรองมีสภาพพื้นที่เป็นอำเภอนางรองตั้งอยู่ทางทิศตะวันตกเฉียงใต้ของจังหวัดบุรีรัมย์ สภาพทั่วไปมีลักษณะเป็นที่ดอน และราบลุ่มเป็นบางส่วน มีความสูงจากระดับน้ำทะเลปานกลาง สภาพดินเป็นดินร่วนปนทราย ซึ่งเหมาะแก่การเพาะปลูก พืชไร่ ข้าว ไม้ยืนต้น และมีลำน้ำไหลผ่าน คือ ลำมาศ ลำนางรอง ลำปะเทีย ลำไทรโยง มีพื้นที่ป่าไม้ทั้งหมด ๒๘,๗๐๑.๒.๘ ไร่ (ภาพที่ ๒)



ภาพที่ ๒ ภาพแสดงพื้นที่ป่าไม้อำเภอนางรอง

(ที่มา: <https://agri-map-online.moac.go.th/> กรมพัฒนาที่ดิน, พ.ศ.๒๕๖๘)

ตารางที่ ๓ แสดงพื้นที่ป่าไม้อำเภอนางรอง

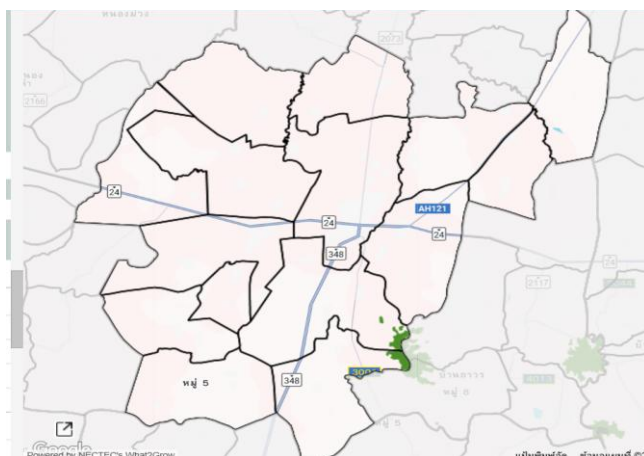
ตำบล	พื้นที่ทั้งหมด	พื้นที่ป่าไม้ (ไร่)	คิดเป็นร้อยละ
สะเดา	๔๖,๘๗๕	๑,๐๘๘	๒.๓๒
บ้านสิงห์	๒๗,๑๕๑	๗๐	๐.๒๕
ถนนหัก	๓๕,๑๙๗	๘๗๕.๕๐	๒.๔๙
รวม	๑๐๙,๒๒๓	๒๐๓๓.๕๐	๑.๘๖

ที่มา : กรมป่าไม้, พ.ศ.๒๕๖๘

๒.๒ สภาพพื้นที่ ความลาดชัน

สภาพพื้นที่ของอำเภอนางรองส่วนใหญ่จะเป็นทั้งที่ดอนและที่ลุ่ม โดยที่ดอนจะอยู่ทางทิศตะวันตก ส่วนตรงกลางจะเป็นที่ลุ่มมีลำน้ำไหลมาจากทางทิศใต้ คืออำเภอบัวชุม มาทางทิศเหนือ ทำให้เกิดพื้นที่ลุ่มตามลำน้ำขึ้น โดยมี ชื่อว่า ลำปลายมาศ หรือ ลำมาศ เป็นลำน้ำที่ให้ประโยชน์กับเกษตรกรในการเพาะปลูก แต่ส่วนใหญ่จะทำการเกษตรโดยอาศัยน้ำฝน

แผนที่แสดงความลาดชันของอำเภอนางรอง จังหวัดบุรีรัมย์



ภาพที่ ๓ ภาพแสดงความลาดชันอำเภอนางรอง

(ที่มา <https://agri-map-online.moac.go.th/>, พ.ศ.๒๕๖๘)

๒.๓ ลักษณะดิน และกลุ่มชุดดิน

ดินในอำเภอนางรองมีกลุ่มชุดดินเหมาะสมกับการปลูกพืชจำนวน ๑๒ กลุ่มชุดดิน โดยมีรายละเอียด

ดังนี้

ลักษณะดินในเขตอำเภอนางรอง ประกอบด้วยชุดดิน ดังนี้

- ดินชุดร้อยเอ็ด เป็นชุดดินที่มีการระบายน้ำเร็ว ดินมีความสามารถให้น้ำซึมผ่านได้เร็วในตอนบนดีปานกลาง และช้าในตอนล่าง การไหลบ่าของน้ำบนผิวดินช้า เนื้อดินจะเป็นดินเหนียวร่วน ซึ่งมีความเหมาะสมในการทำนาได้ปานกลาง

- ดินชุดโคราช เป็นดินชุดที่มีการระบายน้ำปานกลาง ดินมีความสามารถให้น้ำซึมผ่านได้ปานกลาง ถึงเร็วเนื้อดินเป็นดินร่วนทราย หรือดินเหนียวปนทราย ซึ่งมีความเหมาะสมในการปลูกพืชไร่ปานกลาง และการปลูกไม้ผลยืนต้น

- ชุดดินบุรีรัมย์ เป็นดินลึก เนื้อดินเป็นดินเหนียวตลอด สีดินเป็นสีเทาเข้มหรือน้ำตาลปนเทาเข้ม มีจุดประเป็นสีน้ำตาลปนแดงเข้ม ในฤดูแล้งจะมีรอยแตกกระแหงกว้างและลึก มีรอยไกลในหน้าตัดดิน ปฏิกริยาดินเป็นกรดปานกลางถึงเป็นกลางในดินบน เป็นกลางถึงเป็นด่างปานกลางในดินล่าง

คำอธิบายกลุ่มดิน

กลุ่มดินที่พบในอำเภอนางรอง มีรายละเอียด ลักษณะ และคุณสมบัติ ปัญหาสำคัญในการใช้ประโยชน์ที่ดิน และการใช้ประโยชน์ที่ดินในปัจจุบัน ต่อไปนี้

กลุ่มดินที่ ๑ เป็นกลุ่มดินเหนียวสีดำนี้อาจมีรอยแตกกระแหงกว้างและลึก ปฏิกริยาเป็นกรดเล็กน้อยถึงเป็นด่างเล็กน้อย การระบายน้ำเลวถึงค่อนข้างเลว เกิดจากวัตถุต้นกำเนิดดินพวกตะกอนลำน้ำในบริเวณเทือกเขาหินปูน หรือหินภูเขาไฟ สภาพพื้นที่เป็นที่ราบลุ่ม มีน้ำแช่ขังในช่วงฤดูฝน เป็นดินลึกที่มีการระบายน้ำเลว หรือค่อนข้างเลว เนื้อดินเป็นพวกดินเหนียวจัด หน้าดินแตกกระแหงเป็นร่องลึกในฤดูแล้ง และมีรอยไกลในดิน สีดินส่วนมากเป็นสีดำ หรือสีเทาแก่ตลอด มีจุดประสีน้ำตาล สีเหลือง และอาจพบจุดประสีแดงบ้างปะปนตลอดชั้นดิน ส่วนดินชั้นล่างมักมีก้อนปูนปะปน ปฏิกริยาดินส่วนใหญ่เป็น กรดเล็กน้อยถึงเป็นด่างปานกลาง มีค่าความเป็นกรดเป็นด่างประมาณ ๖.๕-๘.๐ ดินมีความอุดมสมบูรณ์ ตามธรรมชาติปานกลางถึงสูง ปัญหาในการใช้ประโยชน์ที่ดิน ได้แก่ การไถพรวนลำบาก เนื่องจากเป็นดินเหนียวจัดต้องไถพรวนในช่วงระยะเวลาที่ดินมีความชื้นที่เหมาะสม ในขณะที่เดียวกันพืชที่ปลูกอาจขาดแคลนน้ำ ได้ง่ายเมื่อฝนทิ้งช่วงนานกว่าปกติ เนื่องจากน้ำที่ขังอยู่จะซึมหายไปง่าย เมื่อดินเริ่มแห้ง และ แตกกระแหงเป็นร่องลึกปัจจุบันบริเวณดังกล่าวส่วนใหญ่ใช้ทำนาออกฤดูทำนาบางแห่งใช้ปลูกพืชไร่ เช่น ฝ้ายและถั่วต่าง

กลุ่มชุดดินที่ ๔ เป็นกลุ่มชุดดินที่เกิดจากวัตถุต้นกำเนิดดินพวกตะกอนลำน้ำ พบในบริเวณที่ราบตะกอนน้ำพา มีสภาพพื้นที่เป็นที่ราบลุ่มหรือที่ราบเรียบ มีน้ำแช่ขังในช่วงฤดูฝน เป็นดินลึกที่มีการระบายน้ำเลว หรือค่อนข้างเลว มีเนื้อดินเป็นพวกดินเหนียวหรือดินเหนียวจัด หน้าดินอาจแตกกระแหงเป็นร่องในฤดูแล้ง และอาจมีรอยไกลในดิน ดินบนมีสีดำหรือเทาเข้ม ดินล่างมีสีเทา น้ำตาล น้ำตาลอ่อน หรือเทาปนเขียวมะกอก มีจุดประสีน้ำตาลปนเหลือง สีเหลือง สีน้ำตาลแก่ หรือสีแดง อาจพบก้อนปูน หรือก้อนสารเคมีสะสมพวกเหล็กและแมงกานีสในชั้นดินล่าง ดินมีความอุดมสมบูรณ์ตามธรรมชาติปานกลาง ปฏิกริยาดินเป็นกรดจัดถึงเป็นกรดเล็กน้อย มีค่าความเป็นกรดเป็นด่าง ประมาณ ๕.๕-๖.๕ แต่ถ้าดินมีก้อนปูนปะปนจะมีปฏิกริยาเป็นกลางหรือด่างปานกลาง มีค่าความเป็นกรด เป็นด่างประมาณ ๗.๐-๘.๐ ปัจจุบันบริเวณดังกล่าวส่วนใหญ่ใช้ทำนา บางแห่งยกร่อง เพื่อปลูกพืชผักหรือผลไม้ ซึ่งมักจะให้ผลผลิตค่อนข้างสูง กลุ่มชุดดินนี้ไม่ค่อยมีปัญหาในการใช้ประโยชน์ที่ดิน แต่ถ้าเป็นที่ลุ่มมากๆ จะมีปัญหาเรื่องน้ำท่วมในฤดูฝน

กลุ่มชุดดินที่ ๖ เป็นกลุ่มชุดดินที่เกิดจากวัตถุต้นกำเนิดดินพวกตะกอนลำน้ำ พบในบริเวณที่ราบตะกอนน้ำพา มีสภาพพื้นที่เป็นที่ราบเรียบหรือค่อนข้างราบเรียบ มีน้ำแช่ขังในช่วงฤดูฝน เป็นดินลึกที่มีการระบายน้ำเลว หรือค่อนข้างเลว เนื้อดินเป็นพวกดินเหนียว มีเนื้อดินบนเป็นดินร่วนเหนียวหรือดินเหนียว สีเทาแก่ ดินล่างเป็นดินเหนียวสีน้ำตาลอ่อน หรือสีเทา มีจุดประสีน้ำตาล สีเหลือง หรือสีแดงตลอดชั้นดิน บางแห่งมีศิลาแลงอ่อนหรือก้อนสารเคมีสะสมพวกเหล็กแมงกานีสปะปนอยู่ด้วย ดินมีความอุดมสมบูรณ์ตามธรรมชาติต่ำหรือค่อนข้างต่ำ ปฏิกริยาดินเป็นกรดจัดถึงกรดจัดมาก มีค่าความเป็นกรดเป็นด่างประมาณ ๔.๕-๕.๕ ปัญหาสำคัญในการใช้ประโยชน์ที่ดิน ได้แก่ ดินมีความอุดมสมบูรณ์ค่อนข้างต่ำ ปัจจุบัน บริเวณดังกล่าวส่วนใหญ่ใช้ทำนา ในช่วงฤดูแล้ง บริเวณที่มีแหล่งน้ำใช้ปลูกพืชไร่ พืชผัก

กลุ่มดินที่ ๑๗ เป็นกลุ่มดินที่มีเนื้อดินเป็นพวกดินร่วนปนทราย หรือดินร่วน ดินล่างเป็นดินร่วนเหนียวปนทราย หรือดินร่วนเหนียว มีสีเทา หรือสีน้ำตาลอ่อน พบจุดประสีน้ำตาล สีเหลือง หรือสีแดงปะปนบางแห่งอาจพบศิลาแลงอ่อน หรือก้อนสารเคมีสะสมพวกเหล็ก และแมงกานีส ในชั้นดินล่างเกิดจากวัตถุต้นกำเนิดพวกตะกอนลำน้ำ สภาพพื้นที่ที่พบจะเป็นที่ราบเรียบหรือค่อนข้างราบเรียบ เป็นดินลึกมาก มีการระบายน้ำค่อนข้างเร็ว ถึงเร็ว ดินมีความอุดมสมบูรณ์ตามธรรมชาติต่ำ ปฏิกริยาดินเป็นกรดจัด ถึงเป็นกรดแก่ ค่าความเป็นกรด เป็นด่าง ประมาณ ๔.๕ - ๕.๕ ปัญหาสำคัญในการใช้ประโยชน์ที่ดินของหน่วยแผนที่ดินนี้ ได้แก่ ดินมีความอุดมสมบูรณ์ต่ำ และมีดินบนค่อนข้างเป็นทราย ปัจจุบันบริเวณนี้ ส่วนใหญ่ใช้ทำนา บางแห่งใช้ปลูกพืชไร่ แต่มีปัญหาเรื่องน้ำขังแช่

กลุ่มดินที่ ๑๘ เป็นกลุ่มดินที่มีเนื้อดินร่วนปนทราย หรือดินทราย ส่วนดินล่างเป็นดินร่วนเหนียวปนทราย มีสีเทาหรือสีน้ำตาลอ่อน พบจุดประสีน้ำตาล สีเหลือง หรือสีแดงปะปนกัน เกิดจากวัตถุต้นกำเนิดดินพวกตะกอนลำน้ำ สภาพพื้นที่ที่พบจะเป็นดินราบเรียบหรือค่อนข้างราบเรียบ เป็นดินลึกมีการระบายน้ำค่อนข้างเร็ว ถึงเร็ว ดินมีความอุดมสมบูรณ์ตามธรรมชาติต่ำ ถึงปานกลาง ปฏิกริยาดินเป็นกรดจัด ถึงเป็นด่างปานกลาง ค่าความเป็นกรด เป็นด่าง ประมาณ ๕.๕ - ๘.๐ ปัญหาสำคัญในการใช้ประโยชน์ที่ดินของหน่วยแผนที่ดินนี้ ได้แก่ เนื้อดินค่อนข้างเป็นทราย พืชมีโอกาสเสี่ยงต่อการขาดแคลนน้ำ ปัจจุบันบริเวณดังกล่าวส่วนใหญ่ใช้ทำนา

กลุ่มชุดดินที่ ๒๒ เป็นกลุ่มชุดดินที่มีเนื้อดินเป็นพวกดินร่วนปนทราย สีพื้นที่เป็นสีเทาหรือน้ำตาลปนเทา มี จุดประสีน้ำตาลปนเหลือง หรือสีเหลืองปนน้ำตาล และอาจพบศิลาแลงอ่อนในดินชั้นล่าง มีสภาพ พื้นที่ค่อนข้างราบเรียบ เป็นดินลึก มีการระบายน้ำค่อนข้างเร็วหรือเร็ว ดินมีความสมบูรณ์ตามธรรมชาติต่ำ ปฏิกริยาดินเป็นกรดจัดถึงกรดแก่ ค่าความเป็นกรดเป็นด่างประมาณ ๔.๕-๕.๕ ปัญหาสำคัญในการใช้ประโยชน์ที่ดินของกลุ่มชุดดินนี้ ได้แก่ ดินค่อนข้างเป็นทราย มีความสามารถในการอุ้มน้ำต่ำ และความอุดมสมบูรณ์ต่ำ บริเวณดังกล่าว ส่วนใหญ่ในฤดูฝนใช้ปลูกข้าว บางแห่งยังคงสภาพเป็นป่าอยู่ หรือใช้ปลูกไม้ยืนต้น แต่ก็มีปัญหาเรื่องการแช่ขังของน้ำในช่วง ฤดูฝน

กลุ่มดินที่ ๓๕ เป็นกลุ่มดินที่มีเนื้อดินบน เป็นดินร่วนปนทราย ส่วนดินล่างเป็นดินร่วนเหนียวปนทราย มีสีน้ำตาล สีเหลือง หรือสีแดง เกิดจากวัตถุต้นกำเนิดพวกตะกอนลำน้ำ หรือเกิดจากการสลายตัวของหิน เนื้อหยาบ พบบริเวณที่ตอนที่มีลักษณะเป็นลูกคลื่น จนถึงที่ราบเชิงเขา เป็นดินลึก มีการระบายน้ำดี ดินมีความ อุดมสมบูรณ์ตามธรรมชาติต่ำ ปฏิกริยาเป็นกรดจัด ถึงกรดแก่ ค่าความเป็นกรดเป็นด่าง ประมาณ ๔.๕ - ๕.๕ ปัจจุบันบริเวณดังกล่าวส่วนใหญ่ใช้ปลูกพืชไร่ต่าง ๆ เช่น มันสำปะหลัง บางแห่งใช้ปลูกไม้ผล และไม้ยืนต้น บางชนิด

กลุ่มดินที่ ๓๖ เป็นกลุ่มดินที่มีเนื้อดินบน เป็นพวกดินร่วนปนทราย ส่วนดินล่างเป็นดินร่วนปนดินเหนียว หรือดินร่วนปนดินทราย มีสีน้ำตาล สีเหลือง หรือสีแดง เกิดจากวัตถุต้นกำเนิดพวกตะกอนลำน้ำ หรือเกิดจากการสลายตัวของหินหยาบ พบบริเวณที่ตอนมีลักษณะเป็นลูกคลื่นลอนลาด ถึงลูกคลื่นลอนชัน เป็นดินลึก มีการระบายน้ำดี ดินมีความอุดมสมบูรณ์ตามธรรมชาติต่ำถึงปานกลาง ปฏิกริยาดินเป็นกรดแก่ ถึงเป็นด่างปานกลาง ค่าความเป็นกรด เป็นด่าง ประมาณ ๕.๕ - ๘.๐ ปัจจุบันบริเวณดังกล่าวส่วนใหญ่ใช้เพาะปลูกพืชไร่ต่าง ๆ เช่น อ้อย มันสำปะหลัง และไม้ผลบางชนิด ปัญหาเกี่ยวกับการใช้ประโยชน์ไม่ค่อยมี

กลุ่มดินที่ ๔๐ เป็นกลุ่มดินที่มีเนื้อดินเป็นพวกดินร่วนปนทราย สีดินเป็นสีน้ำตาลอ่อน สีเหลือง หรือสีแดง บางแห่งอาจพบจุดประในชั้นดินล่าง เกิดจากวัตถุต้นกำเนิดพวกตะกอนลำน้ำ พบบริเวณพื้นที่ค่อนข้างราบเรียบถึงพื้นที่ลาดเชิงเขา เป็นดินลึก มีการระบายน้ำดี ดินมีความอุดมสมบูรณ์ตามธรรมชาติ

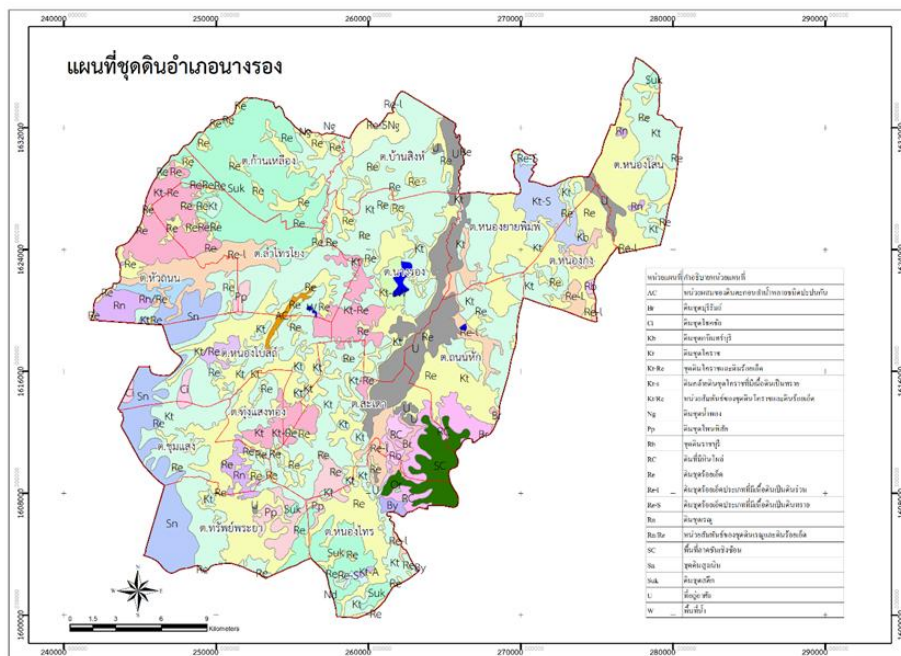
ต่ำถึงปานกลาง ปฏิกริยาดินเป็นกรดจัด ถึงเป็นกรดแก่ ค่าความเป็นกรด เป็นต่าง ประมาณ ๔.๕ - ๕.๕ ปัญหาสำคัญในการใช้ประโยชน์ที่ดินของหน่วยแผนที่ดินนี้ ได้แก่ เนื้อดินค่อนข้างเป็นทราย พืชที่ปลูกมีโอกาสขาดแคลนน้ำได้ง่าย ดินมีความอุดมสมบูรณ์ต่ำ และในบริเวณที่มีความลาดชันสูง จะเกิดการชะล้างพังทลายของดินได้ง่าย ปัจจุบันบริเวณดังกล่าว ส่วนใหญ่ใช้เพาะปลูกพืชไร่ต่าง ๆ เช่น อ้อย มันสำปะหลัง ปอ บางแห่งมีสภาพเป็นป่าละเมาะหรือทุ่งหญ้าธรรมชาติ

กลุ่มดินที่ ๔๖ เป็นกลุ่มดินต้นปนก่อนกรวดหรือเศษหินปนลูกรังหนามาก ปฏิกริยาดินเป็นกรดจัดมากการระบายน้ำดี ความอุดมสมบูรณ์ต่ำ เกิดจากวัตถุต้นกำเนิดตะกอนลำน้ำ หรือจากการสลายตัวผุพังอยู่กับที่หรือจากการสลายตัวผุพังแล้วเคลื่อนย้ายมาทับถมของวัสดุเนื้อละเอียดที่มาจากหินตะกอนหรือหินภูเขาไฟ พบบริเวณที่ดอนหรือที่เป็นลูกคลื่นหรือเนินเขา เป็นดินต้นมากการระบายน้ำดีเนื้อดินเป็นพวกดินเหนียวปนกรวด หรือปนลูกรังหรือเศษหินที่มีเหล็กเคลือบ พบภายในความลึก ๕๐ ซม. สีดินเป็นสีน้ำตาล สีเหลือง หรือสีแดง ดินมีความอุดมสมบูรณ์ตามธรรมชาติต่ำ ปฏิกริยาดินเป็นกรดจัดมากถึงกรดเล็กน้อย เป็นพื้นที่เหมาะสมในการปลูกอ้อย มันสำปะหลัง ยางพารา แต่ต้องดูแลเรื่องความสมบูรณ์

กลุ่มชุดดินที่ ๔๙ เป็นกลุ่มชุดดินที่มีเนื้อดินบนเป็นดินร่วนปนทราย ดินล่างเป็นดินเหนียวปนลูกรังหรือเศษ หินทราย สีดินเป็นสีน้ำตาลหรือสีเหลือง ใต้ลงไปเป็นดินเหนียวสีเทา มีจุดประสีน้ำตาล สีแดง และ คีลาแลงอ่อนปะปนอยู่ด้วยเป็นจำนวนมาก อาจพบชั้นหินทรายหรือหินดินดานผุพังสลายตัวในชั้นถัดไป พบบริเวณพื้นที่ตอนที่มีลักษณะเป็นลูกคลื่นเป็นดินต้นถึงต้นมาก มีการระบายน้ำดีปานกลาง มีความอุดมสมบูรณ์ตามธรรมชาติต่ำ ปฏิกริยาดินเป็นกรดถึงเป็นกรดแก่ มีค่าความเป็นกรดเป็นต่าง ประมาณ ๔.๕-๕.๕ ปัญหาสำคัญในการใช้ประโยชน์ที่ดินของกลุ่มชุดดินนี้ ได้แก่ เป็นดินต้นและมีความอุดมสมบูรณ์ต่ำ บางแห่งมีก้อนคิลาแลงโผล่กระจายอยู่ทั่วไปเป็นอุปสรรคต่อการเกษตรกรรม บริเวณที่มีความลาดชันสูงมีปัญหาเกี่ยวกับการชะล้างพังทลายของหน้าดินอย่างรุนแรง ปัจจุบันบริเวณดังกล่าวใช้ปลูกพืชไร่ ทุ่งหญ้าธรรมชาติ ที่รกร้างว่างเปล่า ป่าเต็งรัง หรือใช้ ปลูกไม้โตเร็ว

กลุ่มชุดดินที่ ๖๒ กลุ่มดินนี้ ประกอบด้วยพื้นที่ภูเขาและเทือกเขาซึ่งมีความลาดชันมากกว่า ๓๕ เปอร์เซ็นต์ ลักษณะและสมบัติของดินที่พบไม่แน่นอน มีทั้งดินลึกและดินตื้น ลักษณะของเนื้อดินและความอุดมสมบูรณ์ตามธรรมชาติแตกต่างกันไปแล้วแต่ชนิดของหินต้นกำเนิดในบริเวณนั้นมักมีเศษหินก้อนหินหรือพื้นโผล่กระจายอยู่ทั่วไป ส่วนใหญ่ยังปกคลุมด้วยป่าไม้ประเภทต่างๆ เช่น ป่าเบญจพรรณ ป่าเต็งรังหรือป่าดงดิบชื้น หลายแห่งมีการทำไร่เลื่อนลอยโดยปราศจากมาตรการใน การอนุรักษ์ดินและน้ำ ซึ่งเป็นผลทำให้เกิดการชะล้างพังทลายของหน้าดิน จนบางแห่งเหลือแต่หินโผล่ กลุ่มดินนี้ไม่ควรนำมาใช้ประโยชน์ทางการเกษตร เนื่องจากมีปัญหาหลายประการที่มี ผลกระทบต่อระบบนิเวศน์ ควรสงวนไว้เป็นป่าตามธรรมชาติเพื่อรักษาแหล่งต้นน้ำลำธาร กลุ่มดินนี้ในแผนที่ดินระดับจังหวัด เรียกว่า ที่ลาดชันเชิงซ้อน

แผนที่แสดงกลุ่มชุดดิน
อำเภอนางรองจังหวัดบุรีรัมย์



ภาพที่ ๔ ข้อมูลกลุ่มชุดดินอำเภอนางรอง
(ที่มา: ที่มา agri-map-online.moac.go.th พ.ศ.๒๕๖๘)

๓ สภาพภูมิอากาศ

๓.๑ สภาพภูมิอากาศ

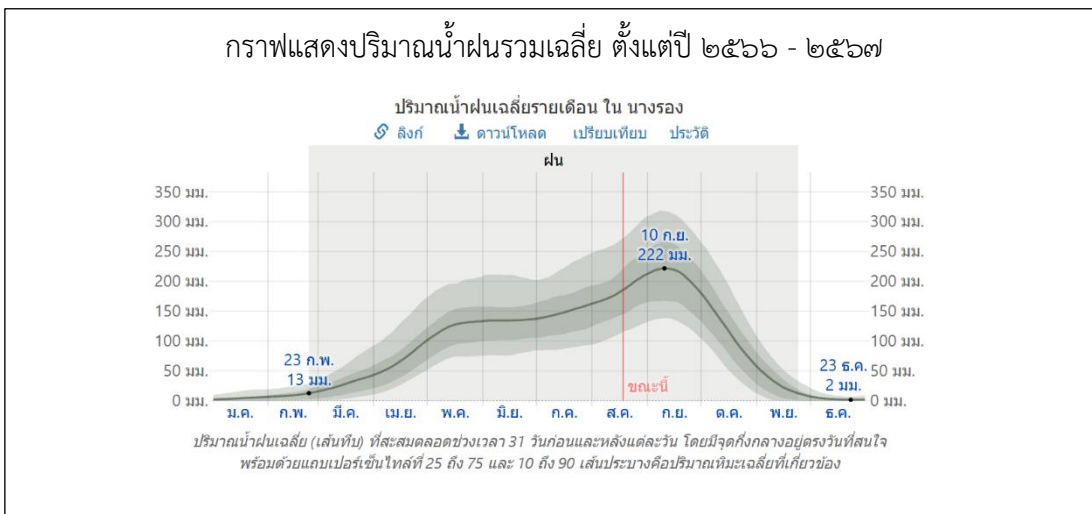
ลักษณะภูมิอากาศของอำเภออำเภอนางรองมีสภาพภูมิอากาศร้อน จัดอยู่ในภูมิอากาศแบบมรสุมเขตร้อน โดยมีระยะช่วงฤดูฝนสลับกับช่วงอากาศแห้งแล้งซึ่งแตกต่างกันอย่างชัดเจน

๓.๒ ฤดูกาล

- ฤดูร้อน เริ่มประมาณเดือนมีนาคม – มิถุนายน
- ฤดูฝน เริ่มประมาณเดือนกรกฎาคม – ตุลาคม
- ฤดูหนาว เริ่มประมาณเดือนพฤศจิกายน – กุมภาพันธ์

๓.๓ ปริมาณน้ำฝน

อำเภอนางรองมีปริมาณน้ำฝนเฉลี่ยปี ๑,๑๖๑ มิลลิเมตร โดยมีปริมาณฝนเฉลี่ยต่อปีที่ ๑,๑๖๑ มิลลิเมตร ตกชุกในช่วงเดือนกันยายน ของทุกปี มีปริมาณน้ำฝนที่ต่ำสุดในช่วงเดือนธันวาคมโดยมีปริมาณ ๒.๒๐ มิลลิเมตร และมีปริมาณน้ำฝนที่สูงสุดในเดือน กันยายน โดยมีปริมาณ ๒๒๒.๐๐ มิลลิเมตร (ภาพที่ ๖)



ภาพที่ ๕ แสดงประมาณน้ำฝนเฉลี่ย ๑ ปี ตั้งแต่ ปี ๒๕๖๖ - ๒๕๖๗
(ที่มา : กรมอุตุนิยมวิทยา,พ.ศ.๒๕๖๘)

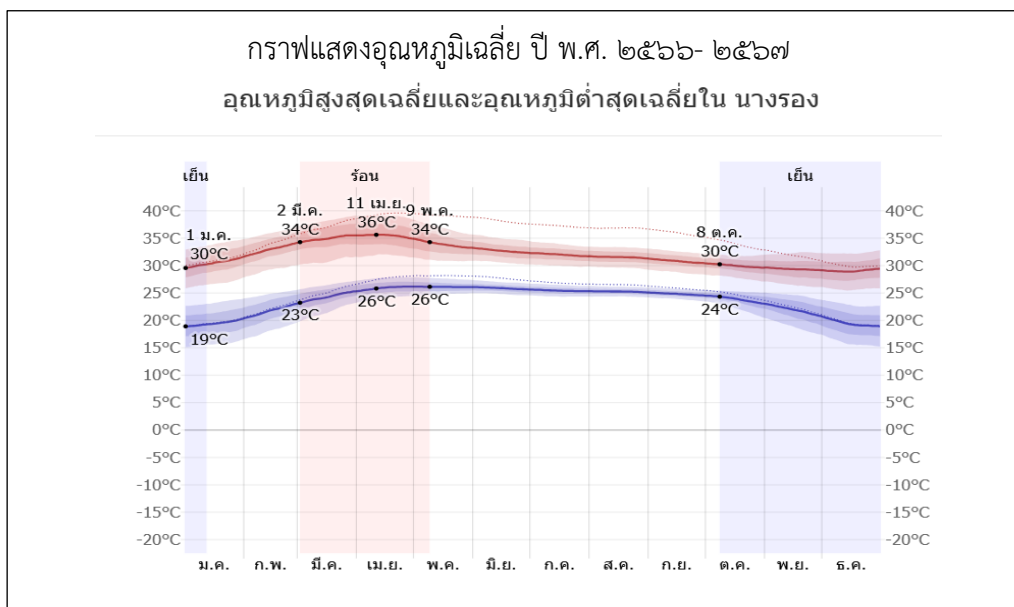
ตารางที่ ๔ แสดงข้อมูลปริมาณน้ำฝนเฉลี่ย อำเภอนางรอง ปี ตั้งแต่ปี ๒๕๖๖-๒๕๖๗

ที่	เดือน	ปริมาณน้ำฝนเฉลี่ย(มม.)
๑	มกราคม	๔.๒๐
๒	กุมภาพันธ์	๙.๐๐
๓	มีนาคม	๒๘.๔๐
๔	เมษายน	๖๕.๔๐
๕	พฤษภาคม	๑๒๗.๖๐
๖	มิถุนายน	๑๓๔.๖๐
๗	กรกฎาคม	๑๔๘.๑๐
๘	สิงหาคม	๑๘๒.๐๐
๙	กันยายน	๒๒๐.๐๐
๑๐	ตุลาคม	๑๑๖.๓๐
๑๑	พฤศจิกายน	๒๓.๒๐
๑๒	ธันวาคม	๒.๒๐
	รวม	๑,๐๖๑
	เฉลี่ย/ปี	๘๘.๓๘

ที่มา : กรมอุตุนิยมวิทยา,พ.ศ.๒๕๖๘

๓.๔ อุณหภูมิและความชื้นสัมพัทธ์

อำเภอนางรองมีปริมาณอุณหภูมิเฉลี่ยปี ๒๗.๖๐ องศาเซลเซียส โดยมีอุณหภูมิเฉลี่ยต่ำสุด ๑๒.๒๐ องศาเซลเซียส อุณหภูมิสูงสุดเฉลี่ย ๔๑.๘๐ องศาเซลเซียส (ตารางที่ ๖)



ภาพที่ ๖ แสดงค่าอุณหภูมิเฉลี่ยในรอบ ๑ ปี ตั้งแต่ ปี พ.ศ. ๒๕๖๖ - ๒๕๖๗
(ที่มา: th.weatherspark.com, พ.ศ.๒๕๖๘)

ตารางที่ ๕ แสดงข้อมูลอุณหภูมิเฉลี่ยอำเภอนางรอง ปี พ.ศ. ๒๕๖๖ - ๒๕๖๗

เดือน	อุณหภูมิต่ำสุด	อุณหภูมิสูงสุด	อุณหภูมิเฉลี่ย
มกราคม	๑๙	๓๑	๒๕
กุมภาพันธ์	๒๒	๓๓	๒๗
มีนาคม	๒๔	๓๕	๒๙
เมษายน	๒๖	๓๕	๓๐
พฤษภาคม	๒๖	๓๔	๒๙
มิถุนายน	๒๖	๓๓	๒๙
กรกฎาคม	๒๕	๓๒	๒๘
สิงหาคม	๒๕	๓๒	๒๘
กันยายน	๒๕	๓๑	๒๗
ตุลาคม	๒๔	๓๐	๒๗
พฤศจิกายน	๒๒	๒๙	๒๖
ธันวาคม	๑๙	๒๙	๒๔

ที่มา: th.weatherspark.com, พ.ศ.๒๕๖๘

๔ เส้นทางคมนาคม

๔.๑ เส้นทางคมนาคมระหว่างตำบล

อำเภอนางรองมีการเดินทางระหว่างตำบลและหมู่บ้าน โดยใช้เส้นทางคมนาคมขนส่งในพื้นที่อำเภอ นางรอง ปัจจุบันมีความสะดวกขึ้นมากเพราะได้มีการพัฒนาและขยายถนนทางหลวงเชื่อมต่อระหว่างอำเภอ-จังหวัด ทำให้การคมนาคมขนส่งสะดวกขึ้น โดยอำเภอ นางรองมีทางหลวง แผ่นดินตัดผ่านดังนี้

เป็นเส้นทางในเชื่อมต่อ ขนส่งผลผลิตทางการเกษตร (ภาพที่ ๘)



ภาพที่ ๗ เส้นทางคมนาคมระหว่างตำบล อำเภอ

(ที่มา : ที่ว่าการอำเภอ นางรอง, พ.ศ.๒๕๖๘)

๔.๒ ถนนหลวงเชื่อมต่อระหว่างภาค/จังหวัด/อำเภอ

การคมนาคมติดต่อระหว่างจังหวัดและอำเภอ สามารถเดินทางได้หลายเส้นทาง โดยมีรายละเอียด ดังนี้ (ภาพที่ ๘)

ทางรถยนต์สามารถเดินทางได้สะดวก คือ

ทางหลวงแผ่นดิน

๑. ทางหลวงแผ่นดินหมายเลข ๒๔ ถนนโชคชัย – เดชอุดม
๒. ทางหลวงแผ่นดินหมายเลข ๒๑๘ ถนนบุรีรัมย์ – นางรอง
๓. ทางหลวงแผ่นดินหมายเลข ๓๔๘ ถนนนางรอง – อรัญประเทศ
๔. ทางหลวงแผ่นดินหมายเลข ๒๐๗๓ ถนนนางรอง – ลำปลายมาศ

ทางหลวงชนบท จำนวน ๕ สาย

ได้แก่ บร ๒๐๐๔, บร ๒๐๑๔, บร ๓๐๑๒, บร ๓๐๒๐ และ บร ๓๐๕๑

สถานีขนส่งนางรอง ให้บริการรถโดยสารประจำทาง ได้แก่

รถโดยสารเข้ากรุงเทพฯ ได้แก่ รถสายกรุงเทพฯ – บุรีรัมย์, กรุงเทพฯ – อุบลราชธานี

กรุงเทพฯ - สุรินทร์, กรุงเทพฯ - พนมรุ้ง และกรุงเทพฯ - ศรีสะเกษ มีทั้งรถปรับอากาศชั้น ๑ , ๒ และ VIP

รถโดยสารระหว่างจังหวัด ได้แก่ รถสายบุรีรัมย์-นครราชสีมา, นครราชสีมา-สุรินทร์
นครราชสีมา - อุบลราชธานี, ระยอง - Mukdahan, บุรีรัมย์ - ตาพระยา, บุรีรัมย์ - จันทบุรี
อุบลราชธานี - หัวหิน และอุบลราชธานี - พัทธยา

รถโดยสารต้นทางนางรอง ได้แก่ รถสายนางรอง - ลำปลายมาศ - ชุมพวง, นางรอง - เลิงสา
นางรอง - ปะคำ, นางรอง - ละหานทราย, นางรอง - โนนดินแดง



ภาพที่ ๘ แผนที่แสดงเส้นทางคมนาคม อำเภอนางรอง จังหวัดบุรีรัมย์
(ที่มา: <https://agri-map-online.moac.go.th/>, พ.ศ.๒๕๖๘)

๕ แหล่งน้ำและระบบชลประทาน

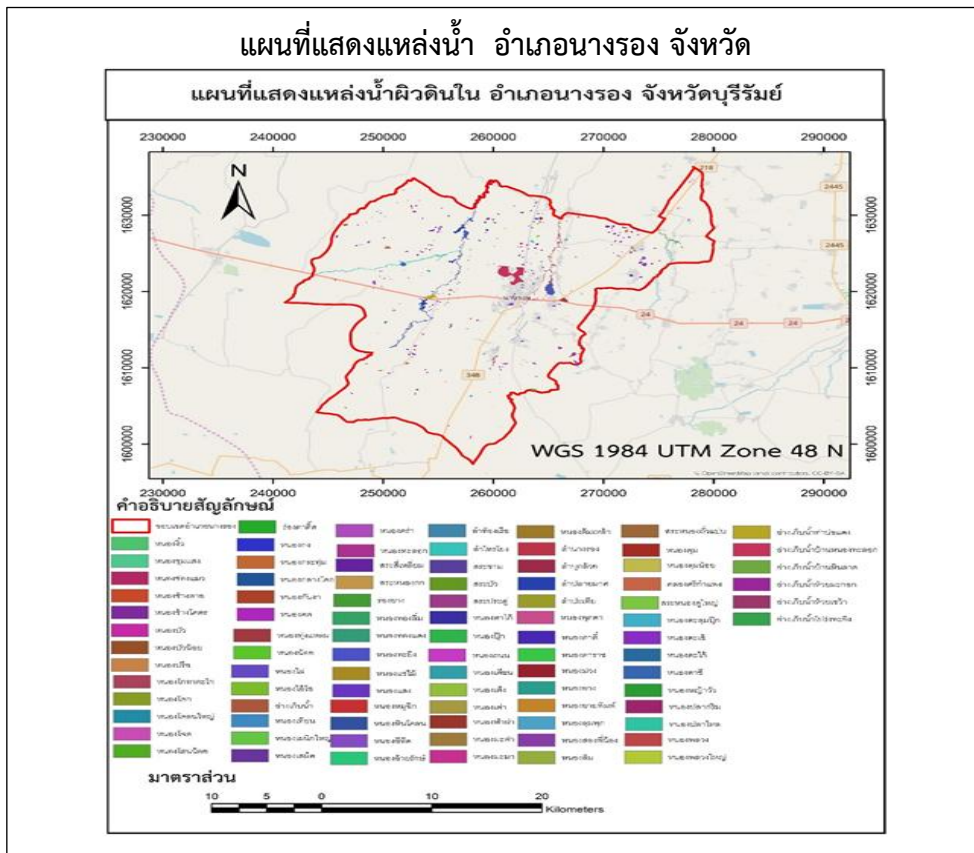
อำเภอนางรองเป็นพื้นที่ ที่มีแหล่งน้ำธรรมชาติที่สำคัญ ๆ หลายแห่ง ดังนี้

๕.๑ แหล่งน้ำธรรมชาติ แม่น้ำ ลำคลอง หนอง บึง (ภาพที่ ๑๐)

ประกอบด้วยลำน้ำลำมาศ ลำปะเทีย ลำไทรโยง ลำนางรอง ซึ่งเป็นแหล่งน้ำหลัก นอกจากนี้ยังมีลำน้ำสายเล็กที่เชื่อมต่อกับลำน้ำหลักในการกระจายน้ำสู่พื้นที่การเกษตรอีกหลายสาย

๕.๒ แหล่งน้ำที่สร้างขึ้นที่สำคัญ (โครงการชลประทาน) ได้แก่

แหล่งน้ำที่สำคัญที่สร้างขึ้นในอำเภอนางรองภายใต้โครงการชลประทาน ได้แก่ อ่างเก็บน้ำลำนางรอง และอ่างเก็บน้ำหนองทะเลอก รวมถึงฝายต่างๆ และสถานีสูบน้ำด้วยไฟฟ้า อ่างเก็บน้ำลำนางรองเป็นโครงการขนาดใหญ่ มีความจุ ๑๒๑.๔๑ ล้านลูกบาศก์เมตร และส่งน้ำเพื่อการเกษตรให้กับพื้นที่ ๘๓,๗๐๒ ไร่ ส่วนอ่างเก็บน้ำหนองทะเลอกเป็นแหล่งน้ำสำรองในการผลิตน้ำประปาให้กับชุมชนเมือง นอกจากนี้ ยังมีฝายต่างๆ อีก ๑๓ แห่ง และสถานีสูบน้ำด้วยไฟฟ้า ๖ แห่งที่ช่วยในการบริหารจัดการน้ำในพื้นที่



ภาพที่ ๙ แหล่งน้ำธรรมชาติอำเภอนางรอง
(ที่มา: <https://agri-map-online.moac.go.th>, พ.ศ.๒๕๖๘)

๖ สภาพเศรษฐกิจและสังคม

๖.๑ โครงสร้างทางเศรษฐกิจที่สำคัญ

ประชากรอำเภอนางรอง ประชากรมีอาชีพหลักคือ เกษตรกรรม มีพื้นที่การเกษตร ๒๖๒,๕๑๐.๙๑ ไร่ (ร้อยละ ๕๔.๕๖ ของพื้นที่อำเภอ) โดยอยู่พื้นที่ไม่อยู่ในเขตชลประทาน (ที่มา:บรรยายสรุปอำเภอนางรอง พ.ศ.๒๕๖๘) โดยมีรายละเอียด ดังนี้

๑) กลุ่มพัฒนาและส่งเสริมด้านเกษตร

อำเภอนางรอง มีกลุ่มส่งเสริมอาชีพ ๑๕ กลุ่ม มีสมาชิก ๓๑๐ ราย กลุ่มแม่บ้านเกษตรกร ๖๖ กลุ่ม สมาชิก ๙๙๐ ราย กลุ่มยุวเกษตรกร ๑๕ กลุ่ม สมาชิก ๒๔๖ ราย วิสาหกิจชุมชน ๑๐๓ แห่ง สมาชิก ๓,๕๒๕ ราย สหกรณ์จำนวน ๓ แห่ง สมาชิก ๑,๐๖๗ ราย และกลุ่มเกษตรกร ๑๕ กลุ่ม สมาชิก ๓๑๔ ราย

ตารางที่ ๖ ข้อมูลพืชเศรษฐกิจอำเภอนางรอง ปี ๒๕๖๘

ตำบล	พื้นที่ทั้งหมด พื้นที่ทั้งหมด(ไร่)	พื้นที่ทางการเกษตร (ไร่)							
		ข้าวนาปี	อ้อย โรงงาน	มันสำปะหลัง	ยางพารา	ไม้ผล	พืชผัก	พืชอื่นๆ	รวม
นางรอง	๔๙,๘๓๘.๗๕	๑๖,๗๘๓.๔๕	๒๐	๑,๓๖๕.๘๒	๑๖.๐๐	๓๒๙.๐๐	๓๒.๒๕	๓๔๑.๐๐	๑๘,๘๘๗.๕๒
สะเดา	๔๖,๘๗๕	๒๕,๘๕๘.๙๖	๖.๒๕	๔,๔๐๗.๘๘	๑๕๐.๗๑	๔๘.๒๕	๑๘.๕๐	๒๓๒.๐๐	๓๐,๗๒๒.๕๕
ชุมแสง	๑๙,๐๖๒.๕๐	๑๑,๙๒๑.๐๒	๘.๗๕	๕,๘๓๗.๘๘	๑๙๖.๐๕	๑๔๒.๕๐	๗.๕๐	๓๖๒.๐๐	๑๘,๙๗๕.๗๐
หนองโบสถ์	๓๓,๗๕๐	๑๔,๔๗๙.๕๗	๗๕๐	๕,๖๘๙.๘๗	๑๓๓.๗๘	๑๐๖.๒๕	๙๑.๐๐	๑๖๖.๕๐	๒๑,๔๑๖.๙๗
หนองกง	๑๙,๘๑๒	๑๓,๙๗๘.๙๗	๑๐๐	๑๑๓.๕๑	๑๐.๐๐	๗๒.๗๕	๑๗๘.๐๐	๒๕.๐๐	๑๔,๔๗๘.๒๓
ถนนหัก	๓๕,๑๙๗	๑๗,๘๗๔.๔๗	๑๑.๗๕	๑๓๗.๙๕	๐	๔๒.๕๐	๒๐๐.๐๐	๑๖๖.๐๐	๑๘,๔๓๒.๖๗
หนองไทร	๓๕,๖๗๑	๑๖,๒๙๙.๖๒	๐	๕,๔๘๘.๐๙	๗๙.๙๒	๖๓.๐๐	๓๔๔.๐๐	๓๓๔.๖๐	๒๒,๖๐๙.๒๓
ก้านเหลือง	๑๙,๗๕๐	๑๑,๔๙๗.๓๔	๔๖๘.๒๔	๖,๓๐๖.๘๓	๐	๖๒.๐๐	๘๗.๐๐	๕๙.๐๐	๑๘,๔๘๐.๔๑
บ้านสิงห์	๒๗,๑๕๑	๑๐,๘๐๔.๕๗	๑,๒๐๐	๖,๕๙๘.๐๔	๒๒.๐๐	๖๓.๐๐	๑๑๐.๐๐	๕๖.๐๐	๑๘,๘๕๓.๖๑
ลำไทรโยง	๕๒,๕๐๐	๒๐,๐๓๐.๗๗	๑,๓๕๐	๑,๖๔๒.๗๒	๐	๖๖.๐๐	๑๐๐.๐๐	๑๓.๐๐	๒๓,๒๐๒.๔๙
ทรัพย์พระยา	๓๔,๐๘๗	๑๕,๕๐๙.๐๔	๙๗๕	๖,๗๔๖.๒๗	๑๑๓.๔๐	๑๑๓.๗๕	๑๔๖.๐๐	๔๗๕.๐๐	๒๔,๐๗๘.๔๖
หนองยายพิมพ์	๑๖,๗๙๓.๗๕	๑๗,๔๔๐.๖๗	๐	๑,๒๐๔.๕๐	๐	๗๙.๐๐	๑๕๙.๐๐	๒๑๒.๐๐	๑๙,๐๙๕.๑๗
หัวถนน	๑๑,๒๔๓.๗๕	๑๒,๐๓๐.๑๐	๑๒๓.๐๐	๒,๗๐๙.๖๖	๗๖.๐๗	๒๓๗.๐๐	๘๔.๐๐	๔๖๖.๐๐	๑๕,๗๒๕.๘๓
ทุ่งแสงทอง	๑๒,๐๐๐	๗,๓๖๐.๖๕	๐	๑,๑๗๔.๓๑	๑๒.๐๐	๑๑๗.๐๐	๖๖.๐๐	๖๖.๐๐	๘,๗๙๕.๙๖
หนองโสน	๕๒,๕๐๐	๑๙,๑๘๔.๓๖	๕๐๐	๘๗.๙๐	๓๙.๕๐	๔๓.๐๐	๑๑๗.๐๐	๑๓๑.๐๐	๒๐,๑๐๒.๗๖

ที่มา :สำนักงานเกษตรอำเภอ นางรอง, พ.ศ. ๒๕๖๘

ตารางที่ ๗ ข้อมูลด้านปศุสัตว์

ตำบล	เกษตรกรผู้เลี้ยงสัตว์รวม (ราย)	โคเนื้อ (ตัว)	โคนม (ตัว)	กระบือ (ตัว)	สุกร (ตัว)	ไก่ (ตัว)	เป็ด (ตัว)	แพะ (ตัว)	แกะ (ตัว)
นางรอง	๑๒๓๓	๕๕๗๘	๓	๑๐๙๑	๑๐๒๘	๔๘๕๐๙	๑๓๑๓๙	-	-
เสตะ	๑๕๑๑	๖๔๑๓	-	๑๐๙๘	๖๒๑๒	๕๕๐๑๓	๒๒๙๙๗	-	-
ชุมแสง	๗๖๐	๒๐๓๒	-	๔๕๕	๑๑๖๖	๒๖๗๕๗	๓๓๒๑๑	-	-
หนองโพน	๑๓๐๙	๔๑๐๒	-	๕๐๑	๔๔๗๗	๕๖๗๕๔	๒๘๕๖	-	-
หนองกง	๑๒๗๖	๔๔๖๑	๑๑	๒๓๒๘	๘๖๓	๕๗๙๘๖	๒๐๖๙	-	-
ถนนหัก	๘๘๘	๔๗๔๐	-	๕๔๕	๖๓๑	๔๐๑๖๙	๒๒๐๖	-	-
หนองไทร	๑๐๗๙	๔๙๙๕	๔	๘๗๙	๘๔๙	๓๙๕๑๑	๑๔๒๕	-	-
บ้านเหลียง	๗๔๕	๓๓๔๑	๔	๑๕๐	๗๗๕	๒๕๗๒๖	๒๖๙๙๑	-	-
บ้านสิงห์	๙๐๗	๓๓๓๘	-	๕๗๐	๑๓๖๓	๔๓๕๓๐	๑๑๕๑	-	-
ลำไทรโยง	๒๒๙	๑๖๖๙	-	๑๔๒	๓๔๘	๗๓๗๗	๓๖๗	-	-
ทรัพย์พระยา	๘๘๑	๒๒๒๑	-	๕๑๗	๑๐๐๙	๓๐๔๕๙	๓๒๑๒	-	-
หนองยายพิมพ์	๗๘๐	๒๒๘๒	-	๒๑๕๔	๓๑๘	๒๔๐๒๗	๑๑๓๕	-	-
หัวถนน	๖๕๓	๒๖๙๒	-	๖๔	๕๙๘๖	๓๕๖๓๗	๔๕๖๐	-	-
ทุ่งแสงทอง	๕๐๖	๑๗๔๘	๖๘	๓๙๕	๙๘๗	๑๖๐๗๘	๗๑๔	-	-
หนองโสน	๘๖๙	๒๑๔๕	-	๓๖๐๕	๒๗๙	๒๘๖๙๒๔	๑๑๙๔๐	-	-
รวมทั้งหมด									

ที่มา : สำนักงานปศุสัตว์อำเภอ,พ.ศ.๒๕๖๘

- โรงงานผลิตอาหารสัตว์ - แห่ง คือ -

ชื่อโรงงาน - ที่ตั้ง -

- โรงงานฆ่าสัตว์ปีกมาตรฐาน - แห่ง คือ -

ชื่อโรงงาน - ที่ตั้ง -

- ฟาร์มขนาดใหญ่ ๑๕ แห่ง คือ

ชื่อฟาร์ม บริษัทจุฬารัตน์ฟาร์ม ที่ตั้งเลขที่ ๙๑ หมู่ที่ ๔ ตำบล หนองโสน

ชื่อฟาร์ม บริษัทอัมพรฟาร์มจำกัด ที่ตั้งเลขที่ ๑๑๗ หมู่ที่ ๑๐ ตำบล หนองโสน

ชื่อฟาร์ม บริษัทธีรภัทรฟาร์ม ที่ตั้งเลขที่๓๗๐ หมู่ที่๓ ตำบล หนองโสน

ชื่อฟาร์ม บริษัทชูวิทย์ฟาร์ม๒๐๑๙จำกัด(บ้านก้านเหลียง) ที่ตั้งเลขที่๑๔๖ หมู่ที่๗ ตำบล หนองยายพิมพ์

ชื่อฟาร์ม บริษัทชูวิทย์ฟาร์ม๒๐๑๙จำกัด(บ้านหนองถนน) ที่ตั้งเลขที่๖๒ หมู่ที่๖ ตำบล หนองยายพิมพ์

ชื่อฟาร์ม บริษัททบทองฟาร์มจำกัด	ที่ตั้งเลขที่๗๒ หมู่ที่๑๒ ตำบล ชุมแสง
ชื่อฟาร์ม บริษัททิพวินฟาร์มจำกัด(ทิพวิน๑)	ที่ตั้งเลขที่๖๕ หมู่ที่๑๑ ตำบล หนองโบสถ์
ชื่อฟาร์ม บริษัททิพย์วนาฟาร์มจำกัด	ที่ตั้งเลขที่๖๖ หมู่ที่๓ ตำบล สะเดา
ชื่อฟาร์ม บริษัทบุญวนาฟาร์มจำกัด	ที่ตั้งเลขที่๑๖๕ หมู่ที่๑ ตำบล หัวถนน
ชื่อฟาร์ม บริษัทธราวัฒน์ฟาร์มจำกัด	ที่ตั้งเลขที่๑๐๙ หมู่ที่๙ ตำบล หัวถนน
ชื่อฟาร์ม บริษัทชาภูณรงค์ฟาร์มรุ่งเรืองทรัพย์จำกัด	ที่ตั้งเลขที่๕๑ หมู่ที่ ๗ ตำบล หัวถนน
ชื่อฟาร์ม วิชัยฟาร์ม ๒	ที่ตั้งเลขที่๑๒๔ หมู่ที่๒ ตำบล หนองยายพิมพ์
ชื่อฟาร์ม ธนากรฟาร์ม	ที่ตั้งเลขที่๑๒๒ หมู่ที่๑๒ ตำบล นางรอง
ชื่อฟาร์ม บุญยคงฟาร์ม ๑	ที่ตั้งเลขที่๑๕๘ หมู่ที่๖ ตำบล พุ่งแสงทอง
ชื่อฟาร์ม บุญยคงฟาร์ม ๒	ที่ตั้งเลขที่๑๕๙ หมู่ที่๒ ตำบล พุ่งแสงทอง
ชื่อฟาร์ม สายพินฟาร์ม	ที่ตั้งเลขที่๑๑๖ หมู่ที่๔ ตำบล ลำไทรโยง
ชื่อฟาร์ม สมพงษ์ฟาร์ม	ที่ตั้งเลขที่๖๑ หมู่ที่๔ ตำบล ลำไทรโยง

ตารางที่ ๘ ข้อมูลด้านประมง แสดงจำนวนผู้เพาะเลี้ยงสัตว์น้ำ

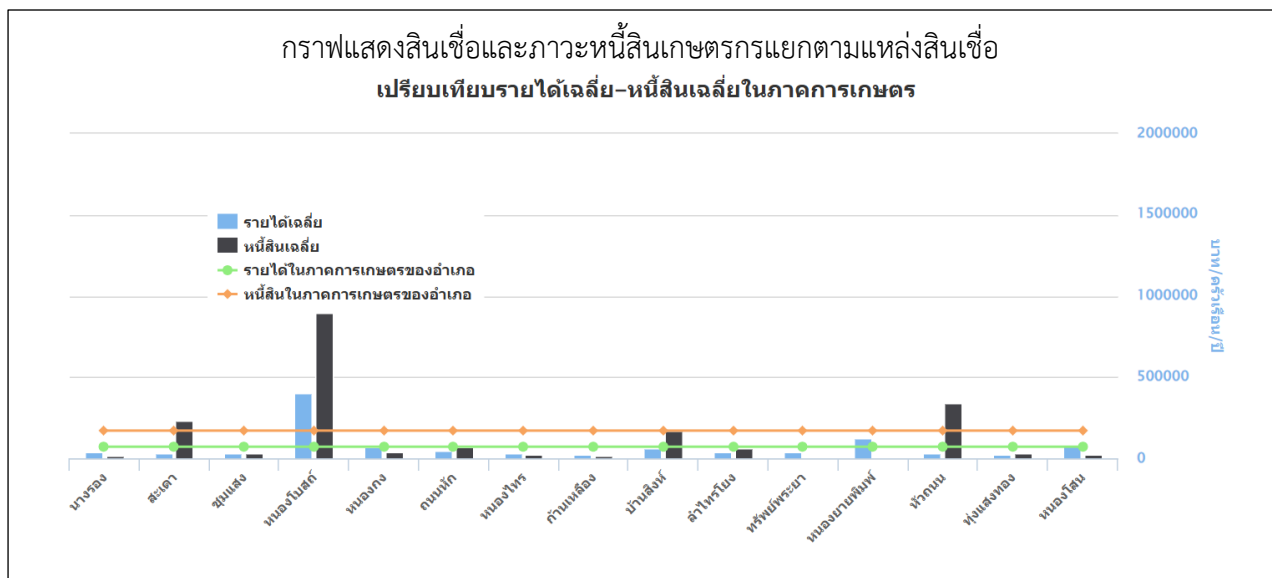
ตำบล	เกษตรกรรวม (ราย)	กุ้งทะเล	กุ้งน้ำจืด	ปลาทะเล	ปลาน้ำจืด	สัตว์น้ำสวยงาม	สัตว์น้ำอื่นๆ
ก้านเหลือง	๕๕	-	-	-	๕๐.๕๒	-	-
ชุมแสง	๒๐๘	-	-	-	๑๗๕.๖๒	-	-
ถนนหัก	๑๔๔	-	-	-	๑๒๘.๒๕	-	-
ทรัพย์พระยา	๒๖๗	-	-	-	๑๔๓.๑๗	-	-
พุ่งแสงทอง	๕๐	-	-	-	๔๓	-	๐.๗๕
นางรอง	๖๗	-	๕	-	๓๐.๐๒	-	-
บ้านสิงห์	๒๖	-	-	-	๒๕	-	-
ลำไทรโยง	๖๔	-	-	-	๓๔.๗๕	-	-
สะเดา	๒๑๗	-	-	-	๑๖๓.๙๐	-	-
หนองกง	๘๘	-	-	-	๖๑.๗๕	-	-
หนองไทร	๑๓๑	-	-	-	๘๗.๗๕	-	-
หนองโบสถ์	๒๙๔	-	-	-	๒๕๓.๓๘	-	๐.๕๐
หนองยายพิมพ์	๓๓	-	-	-	๑๕.๗๐	-	-
หนองโสน	๓๒๔	-	-	-	๑๓๕.๙๑	-	-
รวมทั้งหมด	๑,๙๖๓	-	๕	-	๑,๓๔๘.๗๑	-	๑.๒๕

ที่มา : สำนักงานประมงอำเภอนางรอง,พ.ศ.๒๕๖๘

- ๒) รายได้ รายจ่ายของครัวเรือนเกษตรกร
 รายได้เฉลี่ย ๖๗,๘๐๒ บาท / ครัวเรือน/ปี
 รายจ่ายเฉลี่ย ๖๐,๔๕๐ บาท / ครัวเรือน/ปี

๓) สินเชื่อและภาวะหนี้สินของเกษตรกร

แหล่งสินเชื่อทางการเกษตรในอำเภอนางรอง ได้แก่ ธนาคารเพื่อการเกษตรและสหกรณ์การเกษตร (ธ.ก.ส.) สาขานางรอง อำเภอนางรอง ธนาคารรัฐหลักที่ให้สินเชื่อหลากหลายสำหรับเกษตรกร เช่น สินเชื่อหมุนเวียน ลงทุน และโครงการเฉพาะทาง และสหกรณ์การเกษตรนางรอง จำกัด สหกรณ์ให้สินเชื่อแก่สมาชิกเกษตรกรเพื่อประกอบอาชีพทางการเกษตร จากการสำรวจภาวะหนี้สินของครัวเรือนเกษตรกร พบว่า ส่วนใหญ่ร้อยละ ๗๗.๙๑ มีหนี้สินน้อยกว่า ๖๐,๐๐๐ บาท รองลงมาคือครัวเรือนที่มีหนี้สินระหว่าง ๑๘๐,๐๐๐ - ๔๙๙,๙๙๙ บาท คิดเป็นร้อยละ ๘.๑๔ ขณะที่ครัวเรือนที่มีหนี้สินอยู่ในช่วง ๖๐,๐๐๐ - ๑๑๙,๙๙๙ บาท และ ๑๒๐,๐๐๐ - ๑๗๙,๙๙๙ บาท มีสัดส่วนเท่ากันที่ร้อยละ ๔.๖๕ ส่วนครัวเรือนที่มีหนี้สินตั้งแต่ ๑,๐๐๐,๐๐๐ บาทขึ้นไป มีร้อยละ ๔.๖๕ และไม่พบครัวเรือนที่มีหนี้สินระหว่าง ๕๐๐,๐๐๐ - ๙๙๙,๙๙๙ บาท



ภาพที่ ๑๐ แสดงสินเชื่อและภาวะหนี้สินของเกษตรกรอำเภอนางรอง จังหวัดบุรีรัมย์ (ที่มา: <https://farmer.doae.go.th/>, พ.ศ.๒๕๖๘)

๖.๒ ผลិតภัณฑ์มวลรวมของจังหวัดบุรีรัมย์/ผลิตภัณฑ์มวลรวมเฉลี่ยต่อหัว

ตารางที่ ๙ ผลิตภัณฑ์มวลรวมจังหวัดบุรีรัมย์ GPP ปี ๒๕๕๗-๒๕๖๖

ปี พ.ศ.	มูลค่าเพิ่ม ณ ราคาประจำปี (ล้านบาท)	รายได้ต่อหัว (บาท/คน)	อัตราการขยายตัว ณ ราคาคงที่ (ร้อยละ)
๒๕๕๗	๗๔,๖๒๔.๔๑	๕๙,๖๖๔.๓๕	(๐.๖๑)
๒๕๕๘	๗๙,๒๙๖.๒๘	๖๓,๖๙๕.๙๔	๕.๖๘
๒๕๕๙	๘๒,๔๕๘.๘๘	๖๖,๕๔๔.๕๕	๑.๔๐
๒๕๖๐	๘๕,๓๘๘.๖๓	๖๙,๒๓๐.๑๗	๑.๙๓
๒๕๖๑	๘๖,๑๖๕.๔๕	๗๐,๑๘๖.๐๐	๑.๐๘
๒๕๖๒	๘๘,๘๕๑.๖๑	๗๒,๘๙๐.๗๓	๐.๙๓
๒๕๖๓	๙๒,๘๔๒.๐๙	๗๖,๗๑๔.๗๔	๓.๑๖
๒๕๖๔	๙๘,๗๕๒.๒๑	๘๒,๑๙๕.๓๕	๕.๔๐
๒๕๖๕	๑๐๖,๐๐๐.๔๙	๘๘,๘๘๒.๕๘	๒.๓๓
๒๕๖๖	๑๐๘,๔๖๗.๔๐	๙๑,๖๓๕.๘๗	(๐.๒๐)

หมายเหตุ : ข้อมูลจากสำนักงานคลังจังหวัดบุรีรัมย์

๖.๓ จำนวนครัวเรือน

อำเภอนางรอง มีประชากรทั้งสิ้น ๑๐๙,๐๙๕ คน จำนวนครัวเรือน ๓๙,๖๗๑ ครัวเรือน แบ่งเป็นชาย ๕๔,๙๙๔ คน หญิง ๕๔,๑๐๑ คน ประชากรส่วนใหญ่ของอำเภอนับถือศาสนาพุทธ มีรายละเอียดแยกเป็นตำบล ดังนี้

ตารางที่ ๑๐ ตารางแสดงจำนวนประชากรในอำเภอนางรอง

ที่	ตำบล	ครัวเรือน ทั้งหมด	ครัวเรือน เกษตรกร	ประชากร		
				ชาย	หญิง	รวม
๑	นางรอง	๒,๗๐๐	๑,๖๗๓	๓,๘๓๖	๔,๐๑๗	๗,๘๕๓
๒	สะเดา	๒,๙๖๐	๑,๖๖๘	๔,๙๖๒	๕,๑๗๓	๑๐,๑๓๕
๓	ชุมแสง	๑,๖๕๒	๘๕๘	๒,๗๒๑	๒,๘๑๖	๕,๕๓๗
๔	หนองโบสถ์	๒,๖๔๖	๑,๑๑๕	๓,๘๘๘	๓,๘๘๔	๗,๘๘๒
๕	หนองกง	๑,๗๙๙	๑,๐๓๘	๓,๐๔๓	๓,๑๘๗	๖,๒๓๐
๖	ถนนหัก	๑,๖๙๖	๑,๔๑๕	๒,๖๐๕	๒,๗๖๖	๕,๓๗๑
๗	หนองไทร	๑,๙๖๘	๑,๑๑๖	๓,๒๙๖	๓,๔๕๘	๖,๗๕๔
๘	ก้านเหลือง	๑,๓๘๙	๗๑๕	๒,๔๕๗	๒,๓๖๔	๓,๘๒๑
๙	บ้านสิงห์	๑,๖๙๘	๘๘๔	๒,๘๘๗	๓,๐๒๒	๕,๙๐๙
๑๐	ลำไทรโยง	๑,๘๓๐	๑,๐๐๙	๒,๘๙๒	๓,๐๖๖	๕,๙๕๘
๑๑	ทรัพย์พระยา	๒,๒๑๑	๑,๑๗๘	๓,๖๓๗	๓,๖๗๙	๗,๓๑๖
๑๒	หนองยายพิมพ์	๑,๓๗๑	๘๗๗	๒,๓๖๘	๒,๕๐๑	๔,๘๖๙
๑๓	หัวถนน	๑,๕๒๔	๖๔๗	๒,๕๙๐	๒,๖๐๖	๕,๑๙๖
๑๔	ทุ่งแสงทอง	๑,๐๔๘	๕๑๐	๑,๖๙๘	๑,๗๑๓	๓,๔๑๑
๑๕	หนองโสน	๑,๓๘๙	๘๗๗	๒,๗๓๓	๒,๗๕๒	๕,๔๘๕
๑๖	ทม.นางรอง	๑๑,๗๙๐	๑,๖๗๓	๙,๓๗๑	๑๐,๖๖๑	๒๐,๐๓๒
รวม		๓๙,๖๗๑	๑๕,๕๘๐	๕๔,๙๙๔	๕๔,๑๐๑	๑๐๙,๐๙๕

ที่มา : สำนักทะเบียนอำเภอนางรอง,พ.ศ.๒๕๖๘



ภาพที่ ๑๑ แสดงจำนวนประชากร ครั้วเรือน และครั้วเรือนเกษตรกร อำเภอนางรอง จังหวัดบุรีรัมย์
(ที่มา : กรมการปกครอง, พ.ศ.๒๕๖๘)

๖.๔ การศึกษา

๑. โรงเรียนสังกัดสำนักงานเขตพื้นที่การประถมศึกษาบุรีรัมย์ เขต ๓
จำนวน ๕๘ แห่ง จำนวนนักเรียน ๑๐,๘๓๓ คน จำนวนครู ๖๔๗ คน
๒. โรงเรียนสังกัดสำนักงานเขตมัธยมศึกษาเขต ๓๒ จำนวน ๗ แห่ง ได้แก่
 - ๑) โรงเรียนนางรอง ตั้งอยู่ในเขตเทศบาลเมืองนางรอง
 - ๒) โรงเรียนนางรองพิทยาคม ตั้งอยู่ในเขตตำบลนางรอง
 - ๓) โรงเรียนสิงห์พิทยาคม ตั้งอยู่ในเขตตำบลบ้านสิงห์
 - ๔) โรงเรียนเหลื่องพนาพิทยาคม ตั้งอยู่ในเขตตำบลก้านเหลื่อง
 - ๕) โรงเรียนพิมพ์รัฐประชาสรรค์ ตั้งอยู่ในเขตตำบลหนองยายพิมพ์
 - ๖) โรงเรียนทุ่งแสงทอง ตั้งอยู่ในเขตตำบลทุ่งแสงทอง
 - ๗) โรงเรียนถนนหักพิทยาคม ตั้งอยู่ในเขตตำบลถนนหัก
๓. โรงเรียนในสังกัดสำนักงานคณะกรรมการส่งเสริมการศึกษาเอกชน จำนวน ๔ แห่ง ได้แก่
 - ๑) โรงเรียนอนุบาลกมลลักษณ์
 - ๒) โรงเรียนมารีพิทักษ์
 - ๓) โรงเรียนตุลยาธร
 - ๔) วิทยาลัยเทคโนโลยีบุรีรัมย์บริหารธุรกิจ
๔. โรงเรียนสังกัดองค์กรปกครองส่วนท้องถิ่น จำนวน ๑ แห่ง ได้แก่ โรงเรียนทีโอเอวิทยา
๕. สถานศึกษาสังกัดสำนักงานคณะกรรมการการศึกษาอาชีวศึกษา จำนวน ๑ แห่ง ได้แก่
วิทยาลัยเทคนิคนางรอง
 ๖. โรงเรียนสังกัดสำนักงานบริหารการศึกษาพิเศษ จำนวน ๑ แห่ง
ได้แก่ ร.ร. ราชประชานุเคราะห์ ๕๑
รวมสถานศึกษาทั้งสิ้น จำนวน ๗๔ แห่ง

๖.๕ การสาธารณสุข

อำเภอนางรองมีการให้บริการด้านสาธารณสุข ดังนี้

โรงพยาบาลของรัฐ จำนวน ๑ แห่ง ได้แก่ โรงพยาบาลนางรอง เป็นโรงพยาบาลทั่วไป ขนาด ๓๕๕ เตียง

โรงพยาบาลเอกชน จำนวน ๑ แห่ง ได้แก่ โรงพยาบาลเรืองโรจน์การแพทย์ ขนาด ๑๙ เตียง

โรงพยาบาลส่งเสริมสุขภาพประจำตำบล จำนวน ๑๖ แห่ง

๖.๖ ประเพณีและวัฒนธรรม

๑) การนับถือศาสนา

ประชาชนในเขตพื้นที่อำเภอนางรองส่วนใหญ่สืบเชื้อสายเป็นชาวไทยโคราชและรักษาขนบธรรมเนียมประเพณีสืบทอดกันมา ภาษาที่ใช้สื่อสารเป็นภาษาถิ่นไทยโคราชซึ่งคล้ายคลึงไทยภาคกลาง

แต่สำเนียงเพี้ยน เหน่อ หัวสั้น มีคำไทยอีสานปะปนเล็กน้อย ชาวไทยโคราชแต่งกายแบบไทยภาคกลาง รับประทานข้าวเจ้า ขนบธรรมเนียมและประเพณีคล้ายคลึงภาคกลาง นอกจากนี้ยังมีประชาชนบางส่วนพูดไทยอีสาน เขมร ส่วย บ้างเล็กน้อย ประชาชนส่วนใหญ่นับถือศาสนาพุทธ ประเพณีและวัฒนธรรมเหมือนกับประเพณีท้องถิ่นอื่นๆ ดังนี้

๑. ประเพณีสงกรานต์
๒. ประเพณีเข้าพรรษา
๓. ประเพณีลอยกระทง วันขึ้น ๑๕ ค่ำเดือน ๑๒
๔. ประเพณีขึ้นปีใหม่

๒) วัฒนธรรมท้องถิ่นที่สำคัญ

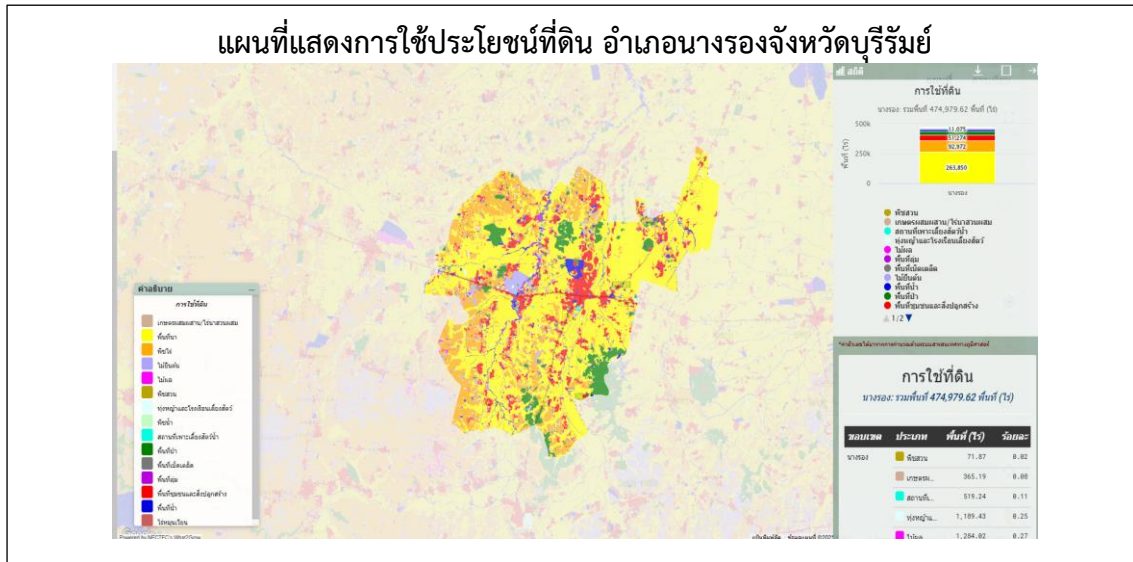
วัฒนธรรมท้องถิ่นนางรองที่สำคัญ ได้แก่ ประเพณีแห่เทียนพรรษา, เทศกาลกินชาหมูรสดี, การสักการะเจ้าพ่อสระภูย่ามา, และของดีเมืองนางรอง (OTOP) ประเพณีแห่เทียนพรรษาเป็นประเพณีที่สำคัญของ ชาวนางรองในช่วงเทศกาลเข้าพรรษา โดยมีการจัดขบวนแห่เทียนพรรษาที่ตกแต่งอย่างสวยงามและมีการแสดงทางวัฒนธรรมพื้นบ้าน เทศกาลกินชาหมูรสดีเป็นงานที่จัดขึ้นเพื่อส่งเสริมและอนุรักษ์ วัฒนธรรมประเพณีของอำเภอนางรอง ประกวดพืชผลทางการเกษตร ส้มโอขาวน้ำผึ้ง มะพร้าวหมูสี การแข่งขันเผาข้าวหลาม เผามะพร้าวหมูสี รวมถึงส่งเสริมสินค้า OTOP และกระตุ้นเศรษฐกิจ

๗ การใช้ประโยชน์ที่ดิน อำเภอนางรอง จังหวัดบุรีรัมย์

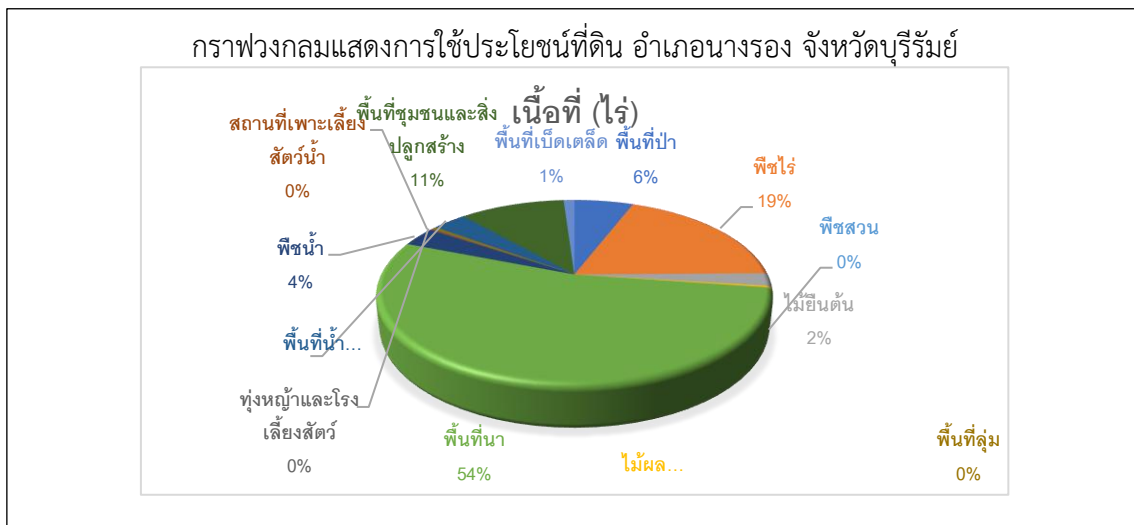
อำเภอนางรองมีการใช้ประโยชน์ที่ดินส่วนใหญ่เป็นพื้นที่นา จำนวน ๒๖๓๘๕๐.๒๙ ไร่ ร้อยละ ๕๕.๕๕ รองลงมาคือพืชไร่จำนวน ๙๒๙๗๑.๘๘ ไร่ ร้อยละ ๑๙.๕๗ และพื้นที่พื้นที่ชุมชนและสิ่งปลูกสร้าง จำนวน ๕๑๒๗๓.๙๖ ไร่ ร้อยละ ๑๐.๗๙

ตารางที่ ๑๑ แสดงการใช้ประโยชน์ที่ดิน อำเภอนางรอง จังหวัดบุรีรัมย์

ประเภท	เนื้อที่ (ไร่)	ร้อยละ
พื้นที่ป่า	๒๘๗๐๑.๒๘	๖.๐๔
พืชไร่	๙๒๙๗๑.๘๘	๑๙.๕๗
ไม้ยืนต้น	๑๑๐๗๕.๔๔	๒.๓๓
ไม้ผล	๑๒๘๔.๐๒	๐.๒๗
พืชสวน	๗๑.๘๗	๐.๐๒
พื้นที่นา	๒๖๓๘๕๐.๒๙	๕๕.๕๕
พื้นที่น้ำ	๑๖๗๒๐.๙๒	๓.๕๒
สถานที่เพาะเลี้ยงสัตว์น้ำ	๕๑๙.๒๔	๐.๑๑
ทุ่งหญ้าและโรงเลี้ยงสัตว์	๑๑๘๙.๔๓	๐.๒๕
พื้นที่ลุ่ม	๑๗๕๒.๖๗	๐.๓๗
พื้นที่น้ำ	๑๖๗๒๐.๙๒	๓.๕๒
พื้นที่ชุมชนและสิ่งปลูกสร้าง	๕๑๒๗๓.๙๖	๑๐.๗๙
พื้นที่เบ็ดเตล็ด	๕๒๐๓.๔๔	๑.๑



ภาพที่ ๑๒ แผนที่แสดงการใช้ประโยชน์ที่ดิน อำเภอนางรอง จังหวัดบุรีรัมย์
(ที่มา: <http://agri-map-online.moac.go.th/>, พ.ศ.๒๕๖๘)



ภาพที่ ๑๓ กราฟแสดงประเภทการใช้ประโยชน์ที่ดิน อำเภอนางรอง จังหวัดบุรีรัมย์
(ที่มา: <http://agri-map-online.moac.go.th/>, พ.ศ.๒๕๖๘)

๘ ข้อมูลด้านการเกษตรที่สำคัญ/พืชเศรษฐกิจที่สำคัญ

อำเภอนางรองพื้นที่ปลูกพืชเศรษฐกิจหลัก ได้แก่ข้าวมีพื้นที่ปลูกมากจำนวน ๒๓๔,๐๕๓.๒๕ ไร่ รองลงมา คือมันสำปะหลังโรงงาน มีพื้นที่ปลูก จำนวน ๔๙,๕๑๑.๒๑ ไร่ และอ้อยมีพื้นที่ปลูก จำนวน ๕๕๑๒.๙๙ ไร่ ตามลำดับ นอกจากนี้ยังมีพื้นที่ปลูก

ตารางที่ ๑๒ แสดงข้อมูลการปลูกพืชเศรษฐกิจที่สำคัญของอำเภอนางรอง จังหวัดบุรีรัมย์

ตำบล	ข้อมูลพื้นฐานด้านการเกษตร (ไร่) อำเภอ นางรอง จังหวัดบุรีรัมย์											
	พื้นที่ทั้งหมด	ข้าว	อ้อยโรงงาน	มันสำปะหลัง	ข้าวโพดเลี้ยงสัตว์	สับปะรด	ผัก	หญ้าเลี้ยงสัตว์	ยางพารา	ปาล์มน้ำมัน	ไม้ผล	ไม้ดอกไม้ประดับ
นางรอง	๔๙,๘๓๘.๗๕	๑๖,๗๘๓.๔๕	๒๐	๑,๓๖๕.๘๒	๐	๐	๓๒.๒๕	๑๐	๑๖	๐	๓๒๙	๓๐
สะเดา	๔๖,๘๗๕	๒๕,๘๕๘.๙๖	๖.๒๕	๔,๔๐๗.๘๘	๐	๐	๑๘.๕๐	๓๐	๑๕๐.๗๑	๐	๔๘.๒๕	๑๐
ชุมแสง	๑๙,๐๖๒.๕๐	๑๑,๙๒๑.๐๒	๘.๗๕	๕,๘๓๗.๘๘	๐	๐	๗.๕๐	๐	๑๙๖.๐๕	๐	๑๔๒.๕๐	๑๐
หนองโบสถ์	๓๓,๗๕๐	๑๔,๔๗๙.๕๗	๗๕๐	๕,๖๘๙.๘๗	๓๐	๐	๙๑	๐	๑๓๓.๗๘	๒๒	๑๐๖.๒๕	๕
หนองกง	๑๙,๘๑๒	๑๓,๙๗๘.๙๗	๑๐๐	๑๑๓.๕๑	๐	๐	๑๗๘	๒	๑๐	๐	๗๒.๗๕	๓๐
ถนนหัก	๓๕,๑๙๗	๑๗,๘๗๔.๔๗	๑๑.๗๕	๑๓๗.๙๕	๐	๐	๒๐๐	๗	๐	๐	๔๒.๕๐	๕
หนองไทร	๓๕,๖๗๑	๑๖,๒๙๙.๖๒	๐	๕,๔๘๘.๐๙	๐	๐	๓๔๔.	๓	๗๙.๙๒	๐	๖๓.๐๐	๔
บ้านเหลียง	๑๙,๗๕๐	๑๑,๔๙๗.๓๔	๔๖๘.๒๔	๖,๓๐๖.๘๓	๐	๐	๘๗	๐	๐	๑๐	๖๒.๐๐	๕
บ้านสิงห์	๒๗,๑๕๑	๑๐,๘๐๔.๕๗	๑๒๐๐	๖,๕๙๘.๐๔	๐	๐	๑๑๐	๐	๒๒	๐	๖๓.๐๐	๑๕
ลำไทรโยง	๕๒,๕๐๐	๒๐,๐๓๐.๗๗	๑๓๕๐	๑,๖๔๒.๗๒	๒๐	๐	๑๐๐	๐	๐	๑๐	๖๖.๐๐	๐
ทรัพย์พระยา	๓๔,๐๘๗	๑๕,๕๐๙.๐๔	๙๗๕	๖,๗๖๖.๒๗	๒๐	๐	๑๔๖	๑๒	๑๑๓.๔๐	๒๗๖	๑๑๓.๗๕	๐
หนองยายพิมพ์	๑๖,๗๙๓.๗๕	๑๗,๔๔๐.๖๗	๐	๑,๒๐๔.๕๐	๐	๐	๑๕๙.	๐	๐	๐	๗๙	๐
หัวถนน	๑๑,๒๔๓.๗๕	๑๒,๐๓๐.๑๐	๑๒๓.๐๐	๒,๗๐๙.๖๖	๒๐	๐	๘๔.	๒๐	๗๖.๐๗	๒๓๔	๒๓๗	๐
ทุ่งแสงทอง	๑๒,๐๐๐	๗,๓๖๐.๖๕	๐	๑,๑๗๔.๓๑	๐	๐	๖๖.	๐	๑๒	๐	๑๑๗	๐
หนองโสน	๕๒,๕๐๐	๑๙,๑๘๔.๓๖	๕๐๐	๘๗.๙๐	๐	๐	๑๑๗.	๐	๓๙.๕๐	๐	๔๓	๐

ที่มา :สำนักงานเกษตรอำเภอ นางรอง, พ.ศ.๒๕๖๘

๙ องค์กรและสถาบันต่าง ๆ

อำเภอนางรอง มีกลุ่มสถาบันเกษตรกร กลุ่มอาชีพการเกษตร ซึ่งได้รับการสนับสนุนงบประมาณจากหน่วยงานราชการ หลายกลุ่ม กลุ่มอาชีพการเกษตร กลุ่มแม่บ้านเกษตรกร ได้รับการสนับสนุนจากองค์การบริหารส่วนท้องถิ่น มีกลุ่มต่างๆ ดังนี้

ตารางที่ ๑๓ รายชื่อกลุ่มผู้ผลิต และผู้ประกอบการ OTOP ที่ได้รับการลงทะเบียน

ที่	ชื่อกลุ่ม/องค์กร/กิจการ	ชื่อผลิตภัณฑ์	ชื่อประธานกลุ่ม/เจ้าของกิจการ	ที่อยู่	หมู่ที่	ตำบล/ แขวง	อำเภอ/เขต	จังหวัด
๑	กลุ่มอาชีพจักสานบ้านบุคราม	กระดัง	นางบุญธง แผ้วพลสง	๖	หมู่ที่ ๑๑ บุคราม	หนองโสน	นางรอง	บุรีรัมย์
๒	นางสาวสุภาภรณ์ ตุ่นมะเริง	กระปุกใส่ดินสอจากเส้น พลาสติก	นางสาว สุภาภรณ์ ตุ่นมะเริง	๒๐	หมู่ที่ ๑๓ โคกสะอาด	ถนนหัก	นางรอง	บุรีรัมย์
๓	กลุ่มกระยาสารทบ้านผักหวานพัฒนา	กระยาสารท	นาง เต็มดวง คงนันทะ	๔๓	หมู่ที่ ๑ ผักหวานพัฒนา	ถนนหัก	นางรอง	บุรีรัมย์
๔	ธีร์ธารา	กระยาสารท	นายธีร์กฤติ ชำนาญจิตร	๓๒	หมู่ที่ ๑ ผักหวานพัฒนา	ถนนหัก	นางรอง	บุรีรัมย์
๕	กลุ่มกระยาสารทบ้านทุ่งสันติสุข	กระยาสารท	นาง ซออ่อน เณรเกิด	๘๗	หมู่ที่ ๑๔ ทุ่งสันติสุข	ชุมแสง	นางรอง	บุรีรัมย์
๖	กลุ่มทำตะกร้าพลาสติกตำบลหนองยายพิมพ์	กระเป๋าจากเส้นพลาสติก	นาง สุภาวดี พระนารายณ์	๖๐	หมู่ที่ ๗ ก้านเหลือง	หนองยาย พิมพ์	นางรอง	บุรีรัมย์
๗	กลุ่มทอผ้าไหมแม่หวานหวาน	กระเป๋าตุ้ง	นาง สำเนียง นองหงอก	๘๑	หมู่ที่ ๔ หนองตาไก่	หนองกง	นางรอง	บุรีรัมย์
๘	กลุ่มเย็บกระเป๋าบ้านโคกพลวง	กระเป๋าถือสายผ้าขาวม้า	นาง สากล พะเนาศรี	๗๑	หมู่ที่ ๙ โคกพลวง	หนองโบสถ์	นางรอง	บุรีรัมย์
๙	กลุ่มเย็บกระเป๋าบ้านโคกพลวง	กระเป๋าผ้า	นาง สากล พะเนาศรี	๗๑	หมู่ที่ ๙ โคกพลวง	หนองโบสถ์	นางรอง	บุรีรัมย์
๑๐	นงลักษณ์ผ้าไหม	กระเป๋าผ้า	นางนงลักษณ์ ทองแดง	๒๐๘	หมู่ที่ ๓ หนองตาไก่	หนองกง	นางรอง	บุรีรัมย์
๑๑	กลุ่มมะลิผ้าทอ	กระเป๋าผ้า	นาง มะลิ สีดี	๙๙	หมู่ที่ ๔ หนองตาไก่	หนองกง	นางรอง	บุรีรัมย์
๑๒	กระเป๋าผ้าทอบ้านหนองตาไก่	กระเป๋าผ้าทอ	นางรัฐจวน สุริยกานนท์	๑๘๑	หมู่ที่ ๓ หนองตาไก่	หนองกง	นางรอง	บุรีรัมย์
๑๓	นางสาวสุภาภรณ์ ตุ่นมะเริง	กระเป๋าพลาสติก	นางสาว สุภาภรณ์ ตุ่นมะเริง	๒๐	หมู่ที่ ๑๓ โคกสะอาด	ถนนหัก	นางรอง	บุรีรัมย์
๑๔	กลุ่มทอผ้าไหมแม่หวานหวาน	กระเป๋ารักษ์โลก	นาง สำเนียง นองหงอก	๘๑	หมู่ที่ ๔ หนองตาไก่	หนองกง	นางรอง	บุรีรัมย์
๑๕	กลุ่มกระเป๋าผ้าทอบ้านหนองตาไก่	กระเป๋าสะพาย รุ่นผ้าทอ มัดหมี่	นางรัฐจวน สุริยกานนท์	๑๘๑	หมู่ที่ ๓ หนองตาไก่	หนองกง	นางรอง	บุรีรัมย์
๑๖	ตะกร้าจากเส้นพลาสติก	กระเป๋าสานพลาสติก (สาย หนัง)	นาง บั้วริม มากชุมแสง	๔๕	ไม่ระบุข้อมูล หรือ ข้อมูล ไม่ครบถ้วน		นางรอง	บุรีรัมย์

๑๗	ตะกร้าจากเส้นพลาสติก	กระเป๋าสานพลาสติก (สายเดี่ยวพลาสติก)	นาง บั้วริม มากชุมแสง	๔๕	ไม่ระบุข้อมูล หรือ ข้อมูลไม่ครบถ้วน		นางรอง	บุรีรัมย์
๑๘	สัมมาชีพบ้านหนองปรือ ม.๕ ต.ก้านเหลือง	กระเป๋าสานเส้นพลาสติก	นางสาววีรยา ทองยด	๑๒๑	หมู่ที่ ๕ หนองปรือ	ก้านเหลือง	นางรอง	บุรีรัมย์
๑๙	เส้นพลาสติกสานมือ	กระเป๋าเส้นพลาสติก	นางสาวนพรัตน์ พันธุมาศ	๔๖	หมู่ที่ ๑๔ หนองมะค่า	สะเดา	นางรอง	บุรีรัมย์
๒๐	กลุ่มสัมมาชีพบ้านสวายสอ	กระเป๋าเส้นพลาสติก	นาง เล็ก สายรุ่ง	๘๒	หมู่ที่ ๙ สวายสอ	ถนนหัก	นางรอง	บุรีรัมย์
๒๑	นางสาวสุภาภรณ์ ตุ่นมะเริง	กระเป๋าเอกสารเส้นพลาสติก	นางสาว สุภาภรณ์ ตุ่นมะเริง	๒๐	หมู่ที่ ๑๓ โคกสะอาด	ถนนหัก	นางรอง	บุรีรัมย์
๒๒	กลุ่มกระเป๋าผ้าทอบ้านหนองตาไก่	กระเป๋าใส่โทรศัพท์จากผ้าทอ	นางรัฐจวน สุรียกานนท์	๑๘๑	หมู่ที่ ๓ หนองตาไก่	หนองกง	นางรอง	บุรีรัมย์
๒๓	กลุ่มอาชีพแปรรูปอาหารบ้านหนองตาไ้่น้อย	กระเพาะปลา	นาง อุดสนีย์ ศรีบานชื่น	๑๐๒	หมู่ที่ ๔ หนองตาไ้	หนองกง	นางรอง	บุรีรัมย์
๒๔	นายบุญโชค ทองแดง	กระเพาะปลาน้ำแดง	นายบุญโชค ทองแดง	๑๐๒	หมู่ที่ ๓ หนองตาไ้	หนองกง	นางรอง	บุรีรัมย์
๒๕	นางมาลัย แจ้งรัมย์	กล่องกระดาษทิชชู	นาง มาลัย แจ้งรัมย์	๒๔	ไม่ระบุข้อมูล หรือ ข้อมูลไม่ครบถ้วน	นางรอง	นางรอง	บุรีรัมย์
๒๖	กลุ่มอาชีพบ้านวังกระโดน	กล้วยกรอบหวาน	นางสาว จารุวรรณ ขำวงศ์	๓๕	หมู่ที่ ๕ วังกระโดน	หัวถนน	นางรอง	บุรีรัมย์
๒๗	กลุ่มแปรรูปผลผลิตบ้านหนองตาเข้ม	กล้วยฉาบ	นาง ละเอียด น้อยสุพรรณ	๕๑	หมู่ที่ ๑๑ หนองตาเข้ม	นางรอง	นางรอง	บุรีรัมย์
๒๘	กลุ่มวิสาหกิจชุมชนการอนุรักษ์ขนมไทยทองม้วน หมู่ที่ ๒	กล้วยฉาบ	นางอำพร อุดมพงษ์	๗๙	หมู่ที่ ๒ หนองขาม	บ้านสิงห์	นางรอง	บุรีรัมย์
๒๙	ส่งเสริมอาชีพบ้านสนวน	กล้วยฉาบ	นางพรเพ็ญ วิเศษชาติ	๗๒	หมู่ที่ ๗ สนวน	ถนนหัก	นางรอง	บุรีรัมย์
๓๐	สัมมาชีพบ้านบุตาเวสน์	กล้วยฉาบ	นายคล้าย คงกลาง	๔๙	หมู่ที่ ๘ บุตาเวสน์	หนองกง	นางรอง	บุรีรัมย์
๓๑	กลุ่มกล้วยฉาบอบเนยบ้านหนองตาไ้	กล้วยฉาบอบเนย	นาง พิกุล จักขุคำ	๑๐๖	หมู่ที่ ๓ หนองตาไ้	หนองกง	นางรอง	บุรีรัมย์
๓๒	กลุ่มกล้วยฉาบ อมยิ้ม	กล้วยฉาบอมยิ้ม รสดั้งเดิม	นางพิกุล จักขุคำ	๑๐๖	หมู่ที่ ๓ หนองตาไ้	หนองกง	นางรอง	บุรีรัมย์
๓๓	กล้วยฉาบแม่จิว	กล้วยฉาบแม่จิว	นาง จิว ขำวงศ์	๑๑๘	หมู่ที่ ๑๑ หนองเจริญสุข	ชุมแสง	นางรอง	บุรีรัมย์
๓๔	กลุ่มแม่บ้านเกษตรกรบ้านวังกระโดน	กล้วยข้าววัง	นางสาว ดวงกมล อุทัยมา	๑๑๘	หมู่ที่ ๕ วังกระโดน	หัวถนน	นางรอง	บุรีรัมย์
๓๕	นางสำรวม คดวงค์	กล้วยตากดินภูเขาไฟ	นางสำรวม คดวงค์	๓๔	หมู่ที่ ๕ เซ้ว	สะเดา	นางรอง	บุรีรัมย์
๓๖	กลุ่มอาชีพปลูกผักปลอดสารบ้านหนองตาไ้่น้อย	กล้วยน้ำว้า	นาง อาภรณ์ สาบุตร	๒๕	หมู่ที่ ๔ หนองตาไ้	หนองกง	นางรอง	บุรีรัมย์
๓๗	กลุ่มแปรรูปผลผลิตทางการเกษตร	กล้วยป้าปรีก้า	นาง ทองอาบ ดีด้วยชาติ	๕๖	หมู่ที่ ๘ โคกใหญ่	ก้านเหลือง	นางรอง	บุรีรัมย์
๓๘	น.ส.บุญร่วม ประสงค์	กล้วยป้าปี้ก้า	นางสาว บุญร่วม ประสงค์	๑๕๒	หมู่ที่ ๑ หนองไทร	หนองไทร	นางรอง	บุรีรัมย์
๓๙	น.ส.บุญร่วม ประสงค์	กล้วยป้าปี้ก้าห้องแพ	นางสาว บุญร่วม ประสงค์	๑๕๒	หมู่ที่ ๑ หนองไทร	หนองไทร	นางรอง	บุรีรัมย์
๔๐	กลุ่มสัมมาชีพบ้านเซ้ว	กล้วยป้าปี้ก้า	นางนารี พรหมวิหาร	๑๐๒	หมู่ที่ ๕ เซ้ว	สะเดา	นางรอง	บุรีรัมย์
๔๑	น.ส.บุญร่วม ประสงค์	กล้วยลิ้มเบรก	นางสาว บุญร่วม ประสงค์	๑๕๒	หมู่ที่ ๑ หนองไทร	หนองไทร	นางรอง	บุรีรัมย์
๔๒	กลุ่มอาชีพปลูกผักปลอดสารบ้านหนองตาไ้่น้อย	กล้วยหอมทอง	นาง อาภรณ์ สาบุตร	๒๕	หมู่ที่ ๔ หนองตาไ้	หนองกง	นางรอง	บุรีรัมย์
๔๓	น.ส.บุญร่วม ประสงค์	กล้วยอบห้องแพ	นางสาว บุญร่วม ประสงค์	๑๕๒	หมู่ที่ ๑ หนองไทร	หนองไทร	นางรอง	บุรีรัมย์
๔๔	กลุ่มสัมมาชีพบ้านหนองตาราช	กล้วยอบเนย	นายรุ่งเรือง ยอดสว่าง	๒๙	หมู่ที่ ๓ หนองตาราช	สะเดา	นางรอง	บุรีรัมย์
๔๕	กลุ่มสัมมาชีพบ้านโคกพลวง	กล้วยอบเนย	นางสาวนิมอองค์ สุขยานุติษฐ์	๗๖	หมู่ที่ ๙ โคกพลวง	หนองโบสถ์	นางรอง	บุรีรัมย์

๔๖	กลุ่มแปรรูปผลผลิตทางการเกษตร	กล้วยอบเนย	นาง ทองอาบ ดีด้วยชาติ	๕๖	หมู่ที่ ๘ โคกใหญ่	ก้านเหลือง	นางรอง	บุรีรัมย์
๔๗	กลุ่มพัฒนาอาชีพบ้านหนองม่วง	กล้วยอบเนย	นาง ประกอบ สอนศิษย์	๑๔	หมู่ที่ ๑๐ หนองม่วง	ถนนหัก	นางรอง	บุรีรัมย์
๔๘	กลุ่มวิสาหกิจชุมชนการอนุรักษ์ขนมหไทยทองม้วน หมู่ที่ ๒	กล้วยอบเนย	นางอำพร อุดมพงษ์	๗๙	หมู่ที่ ๒ หนองขาม	บ้านสิงห์	นางรอง	บุรีรัมย์
๔๙	น.ส.บุญร่วม ประสงค์	กล้วยเค็มนึ่งแพ	นางสาว บุญร่วม ประสงค์	๑๕๒	หมู่ที่ ๑ หนองไทร	หนองไทร	นางรอง	บุรีรัมย์
๕๐	น.ส.บุญร่วม ประสงค์	กล้วยเค็มนึ่ง	นางสาว บุญร่วม ประสงค์	๑๕๒	หมู่ที่ ๑ หนองไทร	หนองไทร	นางรอง	บุรีรัมย์
๕๑	กลุ่มแปรรูปผลผลิตทางการเกษตร	กล้วยเบรคแตก	นาง ทองอาบ ดีด้วยชาติ	๕๖	หมู่ที่ ๘ โคกใหญ่	ก้านเหลือง	นางรอง	บุรีรัมย์
๕๒	นางสำราญ เงินสยาม	กล้วยเบรคแตก	นางสำราญ เงินสยาม	๑๔๔	หมู่ที่ ๑ หนองยายพิมพ์	หนองยายพิมพ์	นางรอง	บุรีรัมย์
๕๓	กลุ่มสัมมาชีพชุมชนบ้านโคกมะค่าไทรน	กล้วยเบรคแตก	นาง แสงดาว เอ็มโอช เอ็มโอต	๑๒๘	หมู่ที่ ๑๒ โคกมะค่าไทรน	สะเดา	นางรอง	บุรีรัมย์
๕๔	กลุ่มสัมมาชีพบ้านเขว้า	กล้วยเบรคแตก	นางนารี พรหมวิหาร	๑๐๒	หมู่ที่ ๕ เขว้า	สะเดา	นางรอง	บุรีรัมย์
๕๕	กลุ่มพัฒนาอาชีพบ้านหนองม่วง	กล้วยเบรคแตก	นาง ประกอบ สอนศิษย์	๑๔	หมู่ที่ ๑๐ หนองม่วง	ถนนหัก	นางรอง	บุรีรัมย์
๕๖	กลุ่มสัมมาชีพบ้านโคกพลวง	กล้วยเบรคแตก	นางสาวนิ่มอนงค์ สุขยานุติษฐ์	๗๖	หมู่ที่ ๙ โคกพลวง	หนองโบสถ์	นางรอง	บุรีรัมย์
๕๗	กลุ่มปลูกผักปลอดสารบ้านสี่เหลี่ยมน้อย	กวางตุ้งปลอดสาร	นาง สายพิน เชื้อพรหมมา	๑๓๑	หมู่ที่ ๘ สี่เหลี่ยมน้อย	หนองโสน	นางรอง	บุรีรัมย์
๕๘	นางนันทิพร บุญแพง	กะหรี่ปั๊พ	นาง นันทิพร บุญแพง	๒/๓๒	หมู่ที่ ๗ ชุมชนเก่า		นางรอง	บุรีรัมย์
๕๙	ทิพย์รุ่งเรือง	กุ้งจ่อม	นางสุชาทิพย์ พูนวงศ์	๖๘๑/๓๑-๓๒	ไม่ระบุข้อมูล หรือ ข้อมูลไม่ครบถ้วน	นางรอง	นางรอง	บุรีรัมย์
๖๐	นางดารณี กฤตติยกุล	กุ้งจ่อม	นางดารณี กฤตติยกุล	๔๓/๑๑๑	ไม่ระบุข้อมูล หรือ ข้อมูลไม่ครบถ้วน	นางรอง	นางรอง	บุรีรัมย์
๖๑	ทิพย์รุ่งเรือง	กุ้งจ่อมผัด ๓ รส	นางสุชาทิพย์ พูนวงศ์	๖๘๑/๓๑-๓๒	ไม่ระบุข้อมูล หรือ ข้อมูลไม่ครบถ้วน	นางรอง	นางรอง	บุรีรัมย์
๖๒	กลุ่มสัมมาชีพชุมชนบ้านจันทร์แดง	ขนมกระหึ่มบีบ	นางสาวสุคล ทิพย์อักษร	๑๖๔	หมู่ที่ ๙ หนองจันทร์แดง	บ้านสิงห์	นางรอง	บุรีรัมย์
๖๓	กลุ่มวิสาหกิจชุมชนการอนุรักษ์ขนมหไทยทองม้วน หมู่ที่ ๒	ขนมกระหึ่มบีบ	นางอำพร อุดมพงษ์	๗๙	หมู่ที่ ๒ หนองขาม	บ้านสิงห์	นางรอง	บุรีรัมย์
๖๔	กลุ่มอาชีพขนมหไทยบ้านโคกว่าน	ขนมกระหึ่มบีบ	นาง ทูน พรหมพันธ์	๖๕	หมู่ที่ ๑ โคกหว่าน	หนองโสน	นางรอง	บุรีรัมย์
๖๕	กลุ่มสัมมาชีพชุมชนปราสาททอง(นางรอง)	ขนมกล้วยฉาบ	นางสาวสิริวารรณ ทองราช	๑๒๗	หมู่ที่ ๑๑ ปราสาททอง	หัวถนน	นางรอง	บุรีรัมย์
๖๖	นางสมพร บุรานนท์	ขนมข้าวแต๋น	นาง สมพร บุรานนท์	๕๙	หมู่ที่ ๑ หนองยายพิมพ์	หนองยายพิมพ์	นางรอง	บุรีรัมย์
๖๗	กลุ่มสัมมาชีพชุมชนปราสาททอง(นางรอง)	ขนมครองแครง	นางสาวสิริวารรณ ทองราช	๑๒๗	หมู่ที่ ๑๑ ปราสาททอง	หัวถนน	นางรอง	บุรีรัมย์
๖๘	กลุ่มสัมมาชีพชุมชนปราสาททอง(นางรอง)	ขนมดอกจอก	นางสาวสิริวารรณ ทองราช	๑๒๗	หมู่ที่ ๑๑ ปราสาททอง	หัวถนน	นางรอง	บุรีรัมย์
๖๙	กลุ่มวิสาหกิจชุมชนการอนุรักษ์ขนมหไทยทองม้วน หมู่ที่ ๒	ขนมดอกจอก	นางอำพร อุดมพงษ์	๗๙	หมู่ที่ ๒ หนองขาม	บ้านสิงห์	นางรอง	บุรีรัมย์

๗๐	กลุ่มสัมมาชีพบ้านหนองกก	ขนมดอกจอกสมุนไพร	นางศศิธร กองศรี	๑๔๓	หมู่ที่ ๖ หนองกก	ก้านเหลือง	นางรอง	บุรีรัมย์
๗๑	ธัญญารัตน์ เพ็ชรบรรพต	ขนมทองม้วน	นางธัญญารัตน์ เพ็ชรบรรพต	๗๔	หมู่ที่ ๒ หนองขาม	บ้านสิงห์	นางรอง	บุรีรัมย์
๗๒	กลุ่มสัมมาชีพบ้านหนองม่วง ตำบลถนนหัก	ขนมทองม้วน	นาง รติยา อยู่จงดี	๑๘	หมู่ที่ ๑๐ หนองม่วง	ถนนหัก	นางรอง	บุรีรัมย์
๗๓	นางทุเรียน นริฐกิจ	ขนมทองม้วน	นาง ทุเรียน นริฐกิจ	๒๗	หมู่ที่ ๒ หนองขาม	บ้านสิงห์	นางรอง	บุรีรัมย์
๗๔	กลุ่มสัมมาชีพชุมชนคนโคกแร่	ขนมทองม้วน	นายสำรวย จามชาติ		หมู่ที่ ๒ โคกแร่	ลำไทรโยง	นางรอง	บุรีรัมย์
๗๕	กลุ่มสัมมาชีพชุมชนปราสาททอง(นางรอง)	ขนมทองม้วน	นางสาวสิริวารรณ ทองราช	๑๒๗	หมู่ที่ ๑๑ ปราสาททอง	หัวถนน	นางรอง	บุรีรัมย์
๗๖	สัมมาชีพบ้านโพธิ์ทอง	ขนมทองม้วน	นางสายพาน อรัญศักดิ์	๕๓	หมู่ที่ ๘ โพธิ์ทอง	ชุมแสง	นางรอง	บุรีรัมย์
๗๗	กลุ่มสัมมาชีพชุมชนปราสาททอง(นางรอง)	ขนมทองม้วนสด	นางสาวสิริวารรณ ทองราช	๑๒๗	หมู่ที่ ๑๑ ปราสาททอง	หัวถนน	นางรอง	บุรีรัมย์
๗๘	กลุ่มสัมมาชีพบ้านหนองเสม็ด ตำบลนางรอง	ขนมทาร์ตไข่	นางสาว บุญเรือง ภาษาสุข	๑๔	หมู่ที่ ๒ หนองงูเหลือม	นางรอง	นางรอง	บุรีรัมย์
๗๙	สัมมาชีพบ้านบุตาเวสน์	ขนมนางเล็ด	นายคล้าย คงกลาง	๔๙	หมู่ที่ ๘ บุตาเวสน์	หนองกก	นางรอง	บุรีรัมย์
๘๐	กลุ่มอาชีพทำขนมบ้านหนองตาไ้	ขนมนางเล็ดน้ำแดงโม	นาง ทศนีย์ พันธุ์ไม้	๑๑๑	หมู่ที่ ๓ หนองตาไ้	หนองกก	นางรอง	บุรีรัมย์
๘๑	ร้านครัวผักกาด	ขนมบ้าบิ่น	นาง ธัญวลัย ทศนสนวิจารย์	๑๑๕	หมู่ที่ ๒ ชุมชนวัดกลาง		นางรอง	บุรีรัมย์
๘๒	ร้านบ้านขนมกุรุ้ง	ขนมปังสังขยาลาวา	นาย ปริณพพัทร กอประสิทธิ์พัฒน์	๕๗/๓	หมู่ที่ ๙ ชุมชนหนองโพรง	ถนนหัก	นางรอง	บุรีรัมย์
๘๓	ร้านครัวผักกาด	ขนมม้อแกง	นาง ธัญวลัย ทศนสนวิจารย์	๑๑๕	หมู่ที่ ๒ ชุมชนวัดกลาง		นางรอง	บุรีรัมย์
๘๔	กลุ่มวิสาหกิจชุมชนการอนุรักษ์ขนมไทยทองม้วน หมู่ที่ ๒	ขนมรังนก	นางอำพร อุดมพงษ์	๗๙	หมู่ที่ ๒ หนองขาม	บ้านสิงห์	นางรอง	บุรีรัมย์
๘๕	จิตราเบเกอร์รี่	ขนมหน้าแตก	นาง จิตรา รักประชาธรรม	๑๐๗	หมู่ที่ ๒ ชุมชนวัดกลาง		นางรอง	บุรีรัมย์
๘๖	นางจิตราภา เพิ่มสิน	ขนมเปียะ	นาง จิตราภา เพิ่มสิน	๕๑	หมู่ที่ ๗ สระสี่เหลี่ยม	หัวถนน	นางรอง	บุรีรัมย์
๘๗	กลุ่มขนมเปียะ	ขนมเปียะ	นางสาว กิตติยา ภิรมย์สุข	๖๓	หมู่ที่ ๓ หนองเตียน	หนองไทร	นางรอง	บุรีรัมย์
๘๘	ร้านบ้านขนมกุรุ้ง	ขนมเปียะกุรุ้ง	นาย ปริณพพัทร กอประสิทธิ์พัฒน์	๕๗/๓	หมู่ที่ ๙ ชุมชนหนองโพรง	ถนนหัก	นางรอง	บุรีรัมย์
๘๙	ร้านบ้านขนมกุรุ้ง	ขนมเปียะหมอนทองไข่เค็ม	นาย ปริณพพัทร กอประสิทธิ์พัฒน์	๕๗/๓	หมู่ที่ ๙ ชุมชนหนองโพรง	ถนนหัก	นางรอง	บุรีรัมย์
๙๐	ร้านบ้านขนมกุรุ้ง	ขนมเปียะเมืองแปะ ไล่ถั่ว	นาย ปริณพพัทร กอประสิทธิ์พัฒน์	๕๗/๓	หมู่ที่ ๙ ชุมชนหนองโพรง	ถนนหัก	นางรอง	บุรีรัมย์
๙๑	ร้านบ้านขนมเบเกอร์รี่	ขนมเปียะเมืองแปะไล่ไข่เค็ม	นาง กาญจนา กอประสิทธิ์พัฒน์	๔๖๑	ไม่ระบุข้อมูล หรือ ข้อมูลไม่ครบถ้วน	ถนนหัก	นางรอง	บุรีรัมย์
๙๒	ร้านบ้านขนมกุรุ้ง	ขนมเปียะไล่ทุเรียน	นาย ปริณพพัทร กอประสิทธิ์พัฒน์	๕๗/๓	หมู่ที่ ๙ ชุมชนหนองโพรง	ถนนหัก	นางรอง	บุรีรัมย์
๙๓	ร้านบ้านขนมเบเกอร์รี่	ขนมเปียะเมืองแปะไล่ทุเรียน	นาง กาญจนา กอประสิทธิ์พัฒน์	๔๖๑	ไม่ระบุข้อมูล หรือ ข้อมูลไม่ครบถ้วน	ถนนหัก	นางรอง	บุรีรัมย์

๙๔	ร้านบ้านขนมกุรุ้ง	ขนมไทยโสมนัส	นาย ปริณพพัทร กอปรศิริพัฒน์	๕๗/๓	หมู่ที่ ๙ ชุมชนหนอง โพรง	ถนนหัก	นางรอง	บุรีรัมย์
๙๕	น.ส.บุญร่วม ประสงค์	ขนมอบกรอบ	นางสาว บุญร่วม ประสงค์	๑๕๒	หมู่ที่ ๑ หนองไทร	หนองไทร	นางรอง	บุรีรัมย์
๙๖	ร้านลักขณา	ชาหมู	นาย ธนยศ ปักธงชัย	๓๗๕	หมู่ที่ ๒ ชุมชนวัดกลาง		นางรอง	บุรีรัมย์
๙๗	จิ้งน้ำชาหมู	ชาหมูจิ้งน้ำ	นาง วริศา อีสริยะวัฒน์	๓๙๖	หมู่ที่ ๒ ชุมชนวัดกลาง		นางรอง	บุรีรัมย์
๙๘	กลุ่มแม่บ้านเกษตรกรบ้านตะกุดตาสา	ซีฟิ่งสมุนไพร	นางสาว ทิพย์ภาวรรณ ศิริเมฆา	๑๓	หมู่ที่ ๒ ตะกุดตาสา	หนองไทร	นางรอง	บุรีรัมย์
๙๙	บ้านนวดไทยไม้เท้า	ซีฟิ่งสมุนไพร	นาย สมจิตร พลแสน	๒๑๘/๒	หมู่ที่ ๑ พ่างพวย	นางรอง	นางรอง	บุรีรัมย์
๑๐๐	กลุ่มเกษตรกรอินทรีย์บ้านโคกพลวง	ข้าวกล้อง	นาง ระพีพรรณ ทองคำ	๕	หมู่ที่ ๙ โคกพลวง	หนองโบสถ์	นางรอง	บุรีรัมย์
๑๐๑	กลุ่มสตรีผลิตข้าวฮางบ้านสนวน	ข้าวกล้อง ๑๕ สายพันธ์	นาง สยาม ทองคำ	๕๖	หมู่ที่ ๗ สนวน	ถนนหัก	นางรอง	บุรีรัมย์
๑๐๒	นางสำรวม คตวงศ์	ข้าวกล้องหอมมะลิ	นางสำรวม คตวงศ์	๓๔	หมู่ที่ ๕ เข้วัว	สะเดา	นางรอง	บุรีรัมย์
๑๐๓	กลุ่มส่งเสริมอาชีพบ้านดอนหวาย	ข้าวกล้องหอมมะลิตินุกเขาไฟ	นายมานิตย์ หอมโลก	๑๕๑	หมู่ที่ ๗ ดอนหวาย	สะเดา	นางรอง	บุรีรัมย์
๑๐๔	พริกแกงแม่พร	ข้าวคั่ว	นางสาวปรีญาพร ชาติเพชร	๔๖	หมู่ที่ ๔ มะขามโพรง	สะเดา	นางรอง	บุรีรัมย์
๑๐๕	กลุ่มเกษตรกรอินทรีย์บ้านลิ้มทอง	ข้าวจีบกล้อง	นาง สนิท ทิพย์นางรอง	๘๒/๑	หมู่ที่ ๔ ลิ้มทอง	หนองโบสถ์	นางรอง	บุรีรัมย์
๑๐๖	กลุ่มเกษตรกรอินทรีย์บ้านลิ้มทอง	ข้าวจีบกล้องอก	นาง สนิท ทิพย์นางรอง	๘๒/๑	หมู่ที่ ๔ ลิ้มทอง	หนองโบสถ์	นางรอง	บุรีรัมย์
๑๐๗	กลุ่มสัมมาชีพบ้านทุ่งมน หมู่ ๘	ข้าวตู	นาง สมจิตร เอี้ยงกุล	๑๐๖	หมู่ที่ ๘ ทุ่งมน	สะเดา	นางรอง	บุรีรัมย์
๑๐๘	นายกฤษณะ เทพเนาว์	ข้าวตูโบราณ	นาย กฤษณะ เทพเนาว์	๘	หมู่ที่ ๖ หนองบัวหนอง กง	ทุ่งแสงทอง	นางรอง	บุรีรัมย์
๑๐๙	นางสำรวม คตวงศ์	ข้าวมะลิแดง	นางสำรวม คตวงศ์	๓๔	หมู่ที่ ๕ เข้วัว	สะเดา	นางรอง	บุรีรัมย์
๑๑๐	นายกฤษณะ เทพเนาว์	ข้าวหมาก	นาย กฤษณะ เทพเนาว์	๘	หมู่ที่ ๖ หนองบัวหนอง กง	ทุ่งแสงทอง	นางรอง	บุรีรัมย์
๑๑๑	กลุ่มอาชีพบ้านหนองตาโก้	ข้าวหมาก	นาง ทองหมุน บุญมี	๑๗	หมู่ที่ ๓ หนองตาโก้	หนองกง	นางรอง	บุรีรัมย์
๑๑๒	มะพร้าว น้ำหอม ของดีเมืองนางรอง	ข้าวหมากสมุนไพร ๗ สี	นาง จิตกานันท์ ฉกรรจ์ศิลป์เดชา	๔๒/๑	ไม่ระบุข้อมูล หรือ ข้อมูล ไม่ครบถ้วน	นางรอง	นางรอง	บุรีรัมย์
๑๑๓	DONWAข้าวดินกฐินเขาไฟ	ข้าวหอมมะลิ	นายมานิต หอมโลก	๑๕๑	หมู่ที่ ๗ ดอนหวาย	สะเดา	นางรอง	บุรีรัมย์
๑๑๔	กลุ่มปุ๋ยอินทรีย์ชีวภาพบ้านโคกพลวง	ข้าวหอมมะลิ	นาง สามัญ โล่ห์ทอง	๗๖	หมู่ที่ ๙ โคกพลวง	หนองโบสถ์	นางรอง	บุรีรัมย์
๑๑๕	นางสำรวม คตวงศ์	ข้าวหอมมะลิ	นางสำรวม คตวงศ์	๓๔	หมู่ที่ ๕ เข้วัว	สะเดา	นางรอง	บุรีรัมย์
๑๑๖	กลุ่มปุ๋ยอินทรีย์ชีวภาพบ้านโคกพลวง	ข้าวหอมมะลิอินทรีย์	นาง สามัญ โล่ห์ทอง	๗๖	หมู่ที่ ๙ โคกพลวง	หนองโบสถ์	นางรอง	บุรีรัมย์
๑๑๗	กลุ่มสตรีผลิตข้าวฮางบ้านสนวน	ข้าวฮาง	นาง สยาม ทองคำ	๕๖	หมู่ที่ ๗ สนวน	ถนนหัก	นางรอง	บุรีรัมย์
๑๑๘	กลุ่มส่งเสริมอาชีพการทำข้าวเม่า	ข้าวเม่า	นาง ประไพพิมพ์ ทรบรรพ์	๑	หมู่ที่ ๑ โคกหวาน	หนองโสน	นางรอง	บุรีรัมย์
๑๑๙	กลุ่มวิสาหกิจชุมชนกลุ่มแม่บ้านผลิตภัณฑ์จากข้าว บ้านโคกหวาน	ข้าวเม่า ซีเรียล ช็อกโกแลต	นางสีโล ปลินรัมย์	๔๗	หมู่ที่ ๑ โคกหวาน	หนองโสน	นางรอง	บุรีรัมย์

๑๒๐	กลุ่มวิสาหกิจชุมชนกลุ่มแม่บ้านผลิตภัณฑ์จากข้าวบ้านโคกว่าน	ข้าวแม่ ซีเรียล รส โอวัลติล	นางวิไล ปลีนารัมย์	๔๗	หมู่ที่ ๑ โคกว่าน	หนองโสน	นางรอง	บุรีรัมย์
๑๒๑	กลุ่มวิสาหกิจชุมชนกลุ่มแม่บ้านผลิตภัณฑ์จากข้าวบ้านโคกว่าน	ข้าวแม่ ซีเรียล รสเนย	นางวิไล ปลีนารัมย์	๔๗	หมู่ที่ ๑ โคกว่าน	หนองโสน	นางรอง	บุรีรัมย์
๑๒๒	วิสาหกิจชุมชนผลิตภัณฑ์แปรรูปจากข้าวแม่	ข้าวแม่ สแน็คบาร์	นางสาวสัมฤทธิ์ ชื่นชู	๖๕	หมู่ที่ ๑ โคกว่าน	หนองโสน	นางรอง	บุรีรัมย์
๑๒๓	กลุ่มส่งเสริมอาชีพการทำข้าวแม่	ข้าวแม่กระยาสาท	นาง ประไพพิมพ์ ทรรพ	๑	หมู่ที่ ๑ โคกว่าน	หนองโสน	นางรอง	บุรีรัมย์
๑๒๔	กลุ่มวิสาหกิจชุมชนกลุ่มแม่บ้านผลิตภัณฑ์จากข้าวบ้านโคกว่าน	ข้าวแม่กระยาสาท	นางวิไล ปลีนารัมย์	๔๗	หมู่ที่ ๑ โคกว่าน	หนองโสน	นางรอง	บุรีรัมย์
๑๒๕	วิสาหกิจชุมชนผลิตภัณฑ์แปรรูปจากข้าวแม่	ข้าวแม่กระยาสาท	นางสาวสัมฤทธิ์ ชื่นชู	๖๕	หมู่ที่ ๑ โคกว่าน	หนองโสน	นางรอง	บุรีรัมย์
๑๒๖	วิสาหกิจชุมชนผลิตภัณฑ์แปรรูปจากข้าวแม่	ข้าวแม่ข้าวตู	นางสาวสัมฤทธิ์ ชื่นชู	๖๕	หมู่ที่ ๑ โคกว่าน	หนองโสน	นางรอง	บุรีรัมย์
๑๒๗	กลุ่มผู้ผลิตข้าวแม่บ้านบุคราม	ข้าวแม่คลูก	นาง พยอม นวลปักชี	๑๑	หมู่ที่ ๑๑ บุคราม	หนองโสน	นางรอง	บุรีรัมย์
๑๒๘	กลุ่มส่งเสริมอาชีพการทำข้าวแม่	ข้าวแม่คลูก	นาง ประไพพิมพ์ ทรรพ	๑	หมู่ที่ ๑ โคกว่าน	หนองโสน	นางรอง	บุรีรัมย์
๑๒๙	วิสาหกิจชุมชนผลิตภัณฑ์แปรรูปจากข้าวแม่	ข้าวแม่คลูก	นางสาวสัมฤทธิ์ ชื่นชู	๖๕	หมู่ที่ ๑ โคกว่าน	หนองโสน	นางรอง	บุรีรัมย์
๑๓๐	Mr.Co Co	ข้าวแม่คลูกมะพร้าวอ่อน	นาง จิตกานันท์ ฉกรรจ์ศิลป์เปิดชา	๔๒/๒	หมู่ที่ ๑๗ ชุมชนถนนหัก		นางรอง	บุรีรัมย์
๑๓๑	วิสาหกิจชุมชนผลิตภัณฑ์แปรรูปจากข้าวแม่	ข้าวแม่คั่ว	นางสาวสัมฤทธิ์ ชื่นชู	๖๕	หมู่ที่ ๑ โคกว่าน	หนองโสน	นางรอง	บุรีรัมย์
๑๓๒	วิสาหกิจชุมชนผลิตภัณฑ์แปรรูปจากข้าวแม่	ข้าวแม่ซีเรียล	นางสาวสัมฤทธิ์ ชื่นชู	๖๕	หมู่ที่ ๑ โคกว่าน	หนองโสน	นางรอง	บุรีรัมย์
ที่	ชื่อกลุ่ม/องค์กร/กิจการ	ชื่อผลิตภัณฑ์	ชื่อประธานกลุ่ม/เจ้าของกิจการ	ที่อยู่	หมู่ที่	ตำบล/ แขวง	อำเภอ/เขต	จังหวัด
๑๓๓	กลุ่มวิสาหกิจชุมชนกลุ่มแม่บ้านผลิตภัณฑ์จากข้าวบ้านโคกว่าน	ข้าวแม่ซีเรียล รสกาแฟ	นางวิไล ปลีนารัมย์	๔๗	หมู่ที่ ๑ โคกว่าน	หนองโสน	นางรอง	บุรีรัมย์
๑๓๔	วิสาหกิจชุมชนผลิตภัณฑ์แปรรูปจากข้าวแม่	ข้าวแม่ซีเรียลบาร์	นางสาวสัมฤทธิ์ ชื่นชู	๖๕	หมู่ที่ ๑ โคกว่าน	หนองโสน	นางรอง	บุรีรัมย์
๑๓๕	กลุ่มส่งเสริมอาชีพการทำข้าวแม่	ข้าวแม่ตู	นาง ประไพพิมพ์ ทรรพ	๑	หมู่ที่ ๑ โคกว่าน	หนองโสน	นางรอง	บุรีรัมย์
๑๓๖	วิสาหกิจชุมชนผลิตภัณฑ์แปรรูปจากข้าวแม่	ข้าวแม่ทอด	นางสาวสัมฤทธิ์ ชื่นชู	๖๕	หมู่ที่ ๑ โคกว่าน	หนองโสน	นางรอง	บุรีรัมย์
๑๓๗	กลุ่มส่งเสริมอาชีพการทำข้าวแม่	ข้าวแม่ทอด	นาง ประไพพิมพ์ ทรรพ	๑	หมู่ที่ ๑ โคกว่าน	หนองโสน	นางรอง	บุรีรัมย์
๑๓๘	กลุ่มอาชีพบ้านหนองตาไ้	ข้าวแม่ทอด	นาง ทองหมุน บุญมี	๑๗	หมู่ที่ ๓ หนองตาไ้	หนองกง	นางรอง	บุรีรัมย์
๑๓๙	นายกฤษณะ เทพเนาว์	ข้าวแม่ปรุงรส	นาย กฤษณะ เทพเนาว์	๘	หมู่ที่ ๖ หนองบัวหนอง กง	ทุ่งแสงทอง	นางรอง	บุรีรัมย์
๑๔๐	กลุ่มส่งเสริมอาชีพการทำข้าวแม่	ข้าวแม่รำน้กะทิ	นาง ประไพพิมพ์ ทรรพ	๑	หมู่ที่ ๑ โคกว่าน	หนองโสน	นางรอง	บุรีรัมย์
๑๔๑	วิสาหกิจชุมชนผลิตภัณฑ์แปรรูปจากข้าวแม่	ข้าวแม่รำน้กะทิ	นางสาวสัมฤทธิ์ ชื่นชู	๖๕	หมู่ที่ ๑ โคกว่าน	หนองโสน	นางรอง	บุรีรัมย์
๑๔๒	กลุ่มส่งเสริมอาชีพการทำข้าวแม่	ข้าวแม่ลูกชิ้น	นาง ประไพพิมพ์ ทรรพ	๑	หมู่ที่ ๑ โคกว่าน	หนองโสน	นางรอง	บุรีรัมย์
๑๔๓	วิสาหกิจชุมชนผลิตภัณฑ์แปรรูปจากข้าวแม่	ข้าวแม่ลูกชิ้นทอด	นางสาวสัมฤทธิ์ ชื่นชู	๖๕	หมู่ที่ ๑ โคกว่าน	หนองโสน	นางรอง	บุรีรัมย์
๑๔๔	วิสาหกิจชุมชนผลิตภัณฑ์แปรรูปจากข้าวแม่	ข้าวแม่หมีผสมไพร	นางสาวสัมฤทธิ์ ชื่นชู	๖๕	หมู่ที่ ๑ โคกว่าน	หนองโสน	นางรอง	บุรีรัมย์

๑๔๕	กลุ่มส่งเสริมอาชีพการทำข้าวเม่า	ข้าวเม่าหีสมนไพร	นาง ประไพพิมพ์ ทรบรรพ์	๑	หมู่ที่ ๑ โคกหว่าน	หนองโสน	นางรอง	บุรีรัมย์
๑๔๖	กลุ่มส่งเสริมอาชีพการทำข้าวเม่า	ข้าวเม่าเบญจรงค์	นาง ประไพพิมพ์ ทรบรรพ์	๑	หมู่ที่ ๑ โคกหว่าน	หนองโสน	นางรอง	บุรีรัมย์
๑๔๗	กลุ่มผู้ผลิตข้าวเม่าบ้านบุคราม	ข้าวเม่าโปร	นาง พยอม นวลปักชี	๑๑	หมู่ที่ ๑๑ บุคราม	หนองโสน	นางรอง	บุรีรัมย์
๑๔๘	วิสาหกิจชุมชนผลิตภัณฑ์แปรรูปจากข้าวเม่า	ข้าวเม่าโปร	นางสาวสัมฤทธิ์ ชื่นชู	๖๕	หมู่ที่ ๑ โคกหว่าน	หนองโสน	นางรอง	บุรีรัมย์
๑๔๙	ธีรธारा	ข้าวแต่น	นายธีรฤทธิ ชำนาญจิตร	๓๒	หมู่ที่ ๑ ผักหวานพัฒนา	ถนนหัก	นางรอง	บุรีรัมย์
๑๕๐	กลุ่มสัมมาชีพบ้านหนองกก	ข้าวแต่นน้ำแดงโม	นางศศิธร กองศรี	๑๔๓	หมู่ที่ ๖ หนองกก	ก้านเหลือง	นางรอง	บุรีรัมย์
๑๕๑	นางสาวพรพรรณกร ชาบำเหน็จ	ข้าวแต่นแพนซี แม่อืด	นางสาวพรพรรณกร ชาบำเหน็จ	๔๐	หมู่ที่ ๑๐ หวาน	ลำไทรโยง	นางรอง	บุรีรัมย์
๑๕๒	นางสำรวม คดวงค์	ข้าวไรซ์เบอร์รี่	นางสำรวม คดวงค์	๓๔	หมู่ที่ ๕ เข้วา	สะเดา	นางรอง	บุรีรัมย์
๑๕๓	สำอังก์ข้าวไรซ์เบอร์รี่	ข้าวไรซ์เบอร์รี่	นางสาว สำอังก์ เทียรวรรณ	๑๓๒	หมู่ที่ ๑๐ โคน้อย	หนองโสน	นางรอง	บุรีรัมย์
๑๕๔	กลุ่มอาชีพของฝากที่ระลึกบ้านโคกหว่าน	ครกสากที่ระลึก	นาย จุล ชื่นชู	๕๐	หมู่ที่ ๑ โคกหว่าน	หนองโสน	นางรอง	บุรีรัมย์
๑๕๕	วีรตนา	ครีม วีรตนา ออแกนิก	นางสาววินัส เพิ่มวณิชชัย	๒/๓	หมู่ที่ ๑๓ ชุมชนหนองเสม็ด	นางรอง	นางรอง	บุรีรัมย์
๑๕๖	ร้านครัวผักกาด	คอนเฟลกคาราเมล	นาง ธัญวลัย ทศนสนวิจารณ์	๑๑๕	หมู่ที่ ๒ ชุมชนวัดกลาง		นางรอง	บุรีรัมย์
๑๕๗	กลุ่มปลูกผักปลอดสารบ้านสี่เหลี่ยมน้อย	คะน้าปลอดสาร	นาง สายพิน เชื้อพรมมา	๑๓๑	หมู่ที่ ๘ สี่เหลี่ยมน้อย	หนองโสน	นางรอง	บุรีรัมย์
๑๕๘	นางจิตาภา เพิ่มสิน	คุกกี้ธัญพืช	นาง จิตาภา เพิ่มสิน	๕๑	หมู่ที่ ๗ สระสี่เหลี่ยม	หัวถนน	นางรอง	บุรีรัมย์
๑๕๙	ร้านครัวผักกาด	คุกกี้เนย	นาง ธัญวลัย ทศนสนวิจารณ์	๑๑๕	หมู่ที่ ๒ ชุมชนวัดกลาง		นางรอง	บุรีรัมย์
๑๖๐	ร้านครัวผักกาด	คุกกี้ผลไม้รวม	นาง ธัญวลัย ทศนสนวิจารณ์	๑๑๕	หมู่ที่ ๒ ชุมชนวัดกลาง		นางรอง	บุรีรัมย์
๑๖๑	ร้านครัวผักกาด	คุกกี้มอคค่า	นาง ธัญวลัย ทศนสนวิจารณ์	๑๑๕	หมู่ที่ ๒ ชุมชนวัดกลาง		นางรอง	บุรีรัมย์
๑๖๒	นางลาววัลย์ จินนางรอง	งานเพนท์ลายกระจก	นางลาววัลย์ จินนางรอง	๑๘/๑	ไม่ระบุข้อมูล หรือ ข้อมูลไม่ครบถ้วน	นางรอง	นางรอง	บุรีรัมย์
๑๖๓	นางลาววัลย์ จินนางรอง	งานแกะสลักไม้	นางลาววัลย์ จินนางรอง	๑๘/๑	ไม่ระบุข้อมูล หรือ ข้อมูลไม่ครบถ้วน	นางรอง	นางรอง	บุรีรัมย์
๑๖๔	กลุ่มจักสานเส้นพลาสติก หมู่ที่ ๙	จักสานเส้นพลาสติก	นาย ประยงค์ สายรุ่ง	๘๒	หมู่ที่ ๙ สวายสอ	ถนนหัก	นางรอง	บุรีรัมย์
๑๖๕	จักสานทุ่งแสงทอง	ชะลอม	นางสมัญญา ศรีชุมแสง	๑๑๐		ทุ่งแสงทอง	นางรอง	บุรีรัมย์
๑๖๖	กลุ่มธนาคารต้นไม้-อนุรักษ์ป่าชุมชน	ชาใบหม่อน	นาง ทองม้วน รั้งพงษ์	๑๐๔	หมู่ที่ ๙ โคกพลวง	หนองโบสถ์	นางรอง	บุรีรัมย์
๑๖๗	กลุ่มทอผ้าไหมแม่หวานหวาน	ชุดผ้าฝ้ายทางกระรอกคู่ตีนแดงเด็กชาย	นาง สำเนียง หนองหงอก	๘๑	หมู่ที่ ๔ หนองตาไก่	หนองกง	นางรอง	บุรีรัมย์
๑๖๘	ร้านป่าอ้วน ผ้าไทย	ชุดผ้าไทย	นางผัน ประมวล	๘๖	หมู่ที่ ๔ หนองโจด	หนองยายพิมพ์	นางรอง	บุรีรัมย์
๑๖๙	กลุ่มทอเสื่อกกบ้านบัวตารุ่ง หมู่ที่ ๖	ชุดรองจาน	นาง บุญช่วย แก่นดี	๘๒	หมู่ที่ ๖ บัวตารุ่ง	นางรอง	นางรอง	บุรีรัมย์
๑๗๐	กลุ่มอาชีพบ้านหนองดาฮี	ฐานบาตรพระ	นาง พวงเพชร เกลากลาง	๔๙	หมู่ที่ ๕ หนองดาสี	บ้านสิงห์	นางรอง	บุรีรัมย์
๑๗๑	กลุ่มดอกไม้ใบหญ้า	ดอกไม้ประดิษฐ์จากต้นโสน	นาง สอนง รัตนะ	๑๒๖	หมู่ที่ ๑๓ โคนประะหอม	หนองไทร	นางรอง	บุรีรัมย์

๑๗๒	กลุ่มประดิษฐ์ดอกไม้จากผ้า	ดอกไม้ประดิษฐ์จากผ้า	นาง ปรีณภา เทพเนาว์	ศาลา ประชาคม	หมู่ที่ ๑๐ นาใหม่	หัวถนน	นางรอง	บุรีรัมย์
๑๗๓	กลุ่มสัมมาชีพบ้านหนองตาไก้น้อย หมู่ที่ ๔	ดอกไม้ประดิษฐ์จากรังไหม	นาง ช้อนทอง สิงห์โท	๔๒	หมู่ที่ ๔ หนองตาไก้	หนองกง	นางรอง	บุรีรัมย์
๑๗๔	กลุ่มสัมมาชีพบ้านหนองตาไก้น้อย หมู่ที่ ๔	ดอกไม้ประดิษฐ์จากวัสดุ ธรรมชาติ	นาง ช้อนทอง สิงห์โท	๔๒	หมู่ที่ ๔ หนองตาไก้	หนองกง	นางรอง	บุรีรัมย์
๑๗๕	กลุ่มดอกไม้ใบหญ้า	ดอกไม้ประดิษฐ์จากเปลือก ข้าวโพด	นาง สอนง รัตนะ	๑๒๖	หมู่ที่ ๑๓ โคกประะหอม	หนองไทร	นางรอง	บุรีรัมย์
๑๗๖	กลุ่มดอกไม้ใบหญ้า	ดอกไม้ประดิษฐ์จากใบลาน	นาง สอนง รัตนะ	๑๒๖	หมู่ที่ ๑๓ โคกประะหอม	หนองไทร	นางรอง	บุรีรัมย์
๑๗๗	กลุ่มจักสานเส้นพลาสติก หมู่ที่ ๙	ตะกร้าจากเส้นพลาสติก	นาย ประยงค์ สายรัง	๘๒	หมู่ที่ ๙ สายสอ	ถนนหัก	นางรอง	บุรีรัมย์
๑๗๘	กลุ่มทำตะกร้าพลาสติกตำบลหนองยายพิมพ์	ตะกร้าจากเส้นพลาสติก	นาง สุภาวดี พระนารายณ์	๖๐	หมู่ที่ ๗ ก้านเหลือง	หนองยาย พิมพ์	นางรอง	บุรีรัมย์
๑๗๙	นางสาวสุภาภรณ์ ตุ่นมะเริง	ตะกร้าผ้าพลาสติก	นางสาว สุภาภรณ์ ตุ่นมะเริง	๒๐	หมู่ที่ ๑๓ โคกสะอาด	ถนนหัก	นางรอง	บุรีรัมย์
๑๘๐	กลุ่มสัมมาชีพชุมชนบ้านโคกมะค่าไทร	ตะกร้าพลาสติก	นาง แสงดาว เอ็มโอช เอ็มโอต	๑๒๘	หมู่ที่ ๑๒ โคกมะค่าไทร	สะเดา	นางรอง	บุรีรัมย์
๑๘๑	กลุ่มอาชีพจักสานบ้านหนองตาไก้น้อย	ตะกร้าพลาสติก	นาง สุภาพ นัยพรม	๓	หมู่ที่ ๔ หนองตาไก้	หนองกง	นางรอง	บุรีรัมย์
๑๘๒	เส้นพลาสติกสานมือ	ตะกร้าพลาสติก	นางสาวนพรัตน์ พันธุมาศ	๔๖	หมู่ที่ ๑๔ หนองมะค่า	สะเดา	นางรอง	บุรีรัมย์
๑๘๓	กลุ่มสัมมาชีพบ้านลุงปลาตุก	ตะกร้าพลาสติก	นางสาวสุรินทร์ พิมูลมี	๕๔	หมู่ที่ ๔ ลุงปลาตุก	ชุมแสง	นางรอง	บุรีรัมย์
๑๘๔	นางสาวสุภาภรณ์ ตุ่นมะเริง	ตะกร้าพลาสติกเอนกประสงค์	นางสาว สุภาภรณ์ ตุ่นมะเริง	๒๐	หมู่ที่ ๑๓ โคกสะอาด	ถนนหัก	นางรอง	บุรีรัมย์
๑๘๕	สัมมาชีพบ้านหนองปรือ ม.๕ ต.ก้านเหลือง	ตะกร้าสานข้อปั้ง	นางสาววีรยา ทองยด	๑๒๑	หมู่ที่ ๕ หนองปรือ	ก้านเหลือง	นางรอง	บุรีรัมย์
๑๘๖	กลุ่มสัมมาชีพบ้านโคกพลวง	ตะกร้าสานเส้นพลาสติก	นางสาวนันทมนต์ สุขยานุติษฐ์	๗๖	หมู่ที่ ๙ โคกพลวง	หนองโบสถ์	นางรอง	บุรีรัมย์
๑๘๗	นางมาลัย แจ้งรัมย์	ตุ๊กตาขี้ขู	นาง มาลัย แจ้งรัมย์	๒๔	ไม่ระบุข้อมูล หรือ ข้อมูล ไม่ครบถ้วน	นางรอง	นางรอง	บุรีรัมย์
๑๘๘	ร้านดินยืม	ตุ๊กตาหินทราย	นาย วาริน บุตรไทย	๙๘	หมู่ที่ ๖ โคกประตุ	ถนนหัก	นางรอง	บุรีรัมย์
๑๘๙	นางจิตาภา เพิ่มสิน	ถั่วกรอบแก้ว	นาง จิตาภา เพิ่มสิน	๕๑	หมู่ที่ ๗ สระสี่เหลี่ยม	หัวถนน	นางรอง	บุรีรัมย์
๑๙๐	กลุ่มอาชีพปลูกผักปลอดสารบ้านหนองตาไก้น้อย	ถั่วฝักยาว	นาง อารมณ์ สาบุตร	๒๕	หมู่ที่ ๔ หนองตาไก้	หนองกง	นางรอง	บุรีรัมย์
๑๙๑	ของฝาก จาก บ้านนอก	ทองม้วน	นางสาว เบญญาภา นันทดำรง โชติ	๒๐	หมู่ที่ ๑๐ หนองม่วง	ถนนหัก	นางรอง	บุรีรัมย์
๑๙๒	กลุ่มวิสาหกิจชุมชนการอนุรักษ์ขนมไทยทองม้วน หมู่ ที่ ๒	ทองม้วน	นางอำพร อุดมพงษ์	๗๙	หมู่ที่ ๒ หนองขาม	บ้านสิงห์	นางรอง	บุรีรัมย์
๑๙๓	กลุ่มวิสาหกิจชุมชนการอนุรักษ์ขนมไทยทองม้วน หมู่ ที่ ๒	ทองม้วนโรซเบอรี่	นางอำพร อุดมพงษ์	๗๙	หมู่ที่ ๒ หนองขาม	บ้านสิงห์	นางรอง	บุรีรัมย์
๑๙๔	นางลาววัลย์ จินนางรอง	ทำกรอบรูปผลิตภัณฑ์ OTOP	นางลาววัลย์ จินนางรอง	๑๘/๑	ไม่ระบุข้อมูล หรือ ข้อมูล ไม่ครบถ้วน	นางรอง	นางรอง	บุรีรัมย์

๑๙๕	กลุ่มอาชีพผลิตภัณฑ์ผัก-ทอไหมพรม	ที่นอนถักจากห่านวง	นางสาว มะลิวรรณ จันทร์ อาภรณ์	๗๘๗/๑๗	-	นางรอง	นางรอง	บุรีรัมย์
๑๙๖	สัมมาชีพบ้านโพธิ์ทอง	สูงอีสาน	นางสายพาน อรุณศักดิ์	๕๓	หมู่ที่ ๘ โพธิ์ทอง	ชุมแสง	นางรอง	บุรีรัมย์
๑๙๗	กลุ่มธนาคารต้นไม้-อนุรักษ์ป่าชุมชน	น้ำกระเจียบ	นาง ทองม้วน รังพงษ์	๑๐๔	หมู่ที่ ๑ โคกพลวง	หนองโบสถ์	นางรอง	บุรีรัมย์
๑๙๘	กลุ่มผลิตน้ำสมุนไพรบ้านโคกवान	น้ำกระเจียบ	นาง รัตนา หรรษา	๒๑	หมู่ที่ ๑ โคกหว่าน	หนองโสน	นางรอง	บุรีรัมย์
๑๙๙	กลุ่มธนาคารต้นไม้-อนุรักษ์ป่าชุมชน	น้ำตะไคร้	นาง ทองม้วน รังพงษ์	๑๐๔	หมู่ที่ ๙ โคกพลวง	หนองโบสถ์	นางรอง	บุรีรัมย์
๒๐๐	กลุ่มผลิตน้ำสมุนไพรบ้านโคกवान	น้ำตะไคร้	นาง รัตนา หรรษา	๒๑	หมู่ที่ ๑ โคกหว่าน	หนองโสน	นางรอง	บุรีรัมย์
๒๐๑	กลุ่มผลิตน้ำมันควาย	น้ำมันควายพาสเจอร์ไรส์	นางจิตราบุช โพธิ์ทัญญู	๔๐	หมู่ที่ ๘ สีเหล็กน้อย	หนองโสน	นางรอง	บุรีรัมย์
๒๐๒	ทิพย์รุ่งเรือง	น้ำปลาร้าต้มสุกปรุงรส	นางสุทธาทิพย์ พูนวงศ์	๖๘๑/๓๑ -๓๒	ไม่ระบุข้อมูล หรือ ข้อมูล ไม่ครบถ้วน	นางรอง	นางรอง	บุรีรัมย์
๒๐๓	นางนันทิพร บุญแพง	น้ำผลไม้	นาง นันทิพร บุญแพง	๒/๓๒	หมู่ที่ ๗ ชุมชนเก่า		นางรอง	บุรีรัมย์
๒๐๔	กลุ่มธนาคารต้นไม้-อนุรักษ์ป่าชุมชน	น้ำฝาง	นาง ทองม้วน รังพงษ์	๑๐๔	หมู่ที่ ๙ โคกพลวง	หนองโบสถ์	นางรอง	บุรีรัมย์
๒๐๕	ร้านบ้านขนมกุ๊ว	น้ำพริกขามุนางรอง	นาย ปริณพพัทร กอประสิทธิ์พัฒน์	๕๗/๓	หมู่ที่ ๙ ชุมชนหนอง โพรง	ถนนหัก	นางรอง	บุรีรัมย์
๒๐๖	เปรี้ยวปากนางรอง	น้ำพริกปลาหวาน	นาย เทพมงคล แสงโพธิ์ดา	๓๐	หมู่ที่ ๓ หนองเสม็ด	นางรอง	นางรอง	บุรีรัมย์
๒๐๗	วีรตนา	น้ำพริกวีรตนา	นางสาววิเนส เพิ่มวัฒนชัย	๒/๓	หมู่ที่ ๑๓ ชุมชนหนอง เสม็ด	นางรอง	นางรอง	บุรีรัมย์
๒๐๘	กลุ่มแปรรูปพริกบ้านหนองตาไก่	น้ำพริกเผา	นาง ประภาศรี ทองเกลี้ยง	๑๐๑	หมู่ที่ ๓ หนองตาไก่	หนองกง	นางรอง	บุรีรัมย์
๒๐๙	ร้านบ้านขนมกุ๊ว	น้ำพริกเผาขามุนางรอง	นาย ปริณพพัทร กอประสิทธิ์พัฒน์	๕๗/๓	หมู่ที่ ๙ ชุมชนหนอง โพรง	ถนนหัก	นางรอง	บุรีรัมย์
๒๑๐	กลุ่มสัมมาชีพบ้านหนองพลวง	น้ำพริกเผาปลาอย่าง	นาย สมชาย เนริกุล กุลนรา	๑๕๓	หมู่ที่ ๑ หนองพลวง	สะเดา	นางรอง	บุรีรัมย์
๒๑๑	ฉมภูคาแคปหมู	น้ำพริกแคปหมู	นายฉมภูคา สุริยวิจิตรเศรษฐี	๓๑	หมู่ที่ ๒๐ ชุมชนวัดหัว สะพาน	นางรอง	นางรอง	บุรีรัมย์
๒๑๒	ทิพย์รุ่งเรือง	น้ำพริกแจ่วกุ่มจ่อม	นางสุทธาทิพย์ พูนวงศ์	๖๘๑/๓๑ -๓๒	ไม่ระบุข้อมูล หรือ ข้อมูล ไม่ครบถ้วน	นางรอง	นางรอง	บุรีรัมย์
๒๑๓	วีรตนา	น้ำมันงาสกัดวีรตนา	นางสาววิเนส เพิ่มวัฒนชัย	๒/๓	หมู่ที่ ๑๓ ชุมชนหนอง เสม็ด	นางรอง	นางรอง	บุรีรัมย์
๒๑๔	กลุ่มสมุนไพรบ้านหนองตาเข้ม	น้ำมันนวดไพล	นาง ดวงพร สวัสดิ์พูน	๑๓	หมู่ที่ ๑๑ หนองตาเข้ม	นางรอง	นางรอง	บุรีรัมย์
๒๑๕	กลุ่มอาชีพบ้านมะขามโพรง	น้ำมันมะพร้าวสกัดเย็น	นาง สุทิน จุกุล	๗๓	หมู่ที่ ๔ มะขามโพรง	สะเดา	นางรอง	บุรีรัมย์
๒๑๖	มนตรีแทนมเหตต์ ๓ อย่าง	น้ำมันเบอร์รี่	นาย มนตรี เนตรคำกุล	๓๙	หมู่ที่ ๒ โคกน้ำซับ	หัวถนน	นางรอง	บุรีรัมย์
๒๑๗	กลุ่มแปรรูปหม่อนเพื่อสุขภาพนางรอง	น้ำมันเบอร์รี่	นางณัฐชยา ชเนลล์มันต์	๒๗๘	หมู่ที่ ๗ โคกสีพัฒนา	หนองกง	นางรอง	บุรีรัมย์
๒๑๘	กลุ่มสมุนไพรบ้านโคกवान	น้ำยาล้างจาน	นาง กรรณิการ์ ชาญณรงค์	๘๖	หมู่ที่ ๑ โคกหว่าน	หนองโสน	นางรอง	บุรีรัมย์

๒๑๙	กลุ่มสัมมาชีพบ้านทุ่งมน หมู่ ๘	น้ำยาเอนกประสงค์	นาง สมจิตร เอี้ยงกุล	๑๐๖	หมู่ที่ ๘ ทุ่งมน	สะเดา	นางรอง	บุรีรัมย์
๒๒๐	กลุ่มธนาคารต้นไม้-อนุรักษ์ป่าชุมชน	น้ำลูกหม่อน	นาง ทองม้วน รั้งพงษ์	๑๐๔	หมู่ที่ ๙ โคกพลวง	หนองโบสถ์	นางรอง	บุรีรัมย์
๒๒๑	นางสิริวารรณ ทองราช	น้ำสมุนไพร	นางสิริวารรณ ทองราช	๑๒๗	หมู่ที่ ๑๑ ปราสาททอง	หัวถนน	นางรอง	บุรีรัมย์
๒๒๒	กลุ่มน้ำสมุนไพรบ้านสี่เหลี่ยมน้อย	น้ำสมุนไพร	นาง คำเตือน ต้นทอง	๑๒	หมู่ที่ ๘ สี่เหลี่ยมน้อย	หนองโสน	นางรอง	บุรีรัมย์
๒๒๓	กลุ่มอาชีพผลิตน้ำสมุนไพรบ้านหนองตาไก่น้อย	น้ำสมุนไพร (น้ำตะไคร้)	นาง คอง บุญผุย	๑	หมู่ที่ ๔ หนองตาไก้	หนองกง	นางรอง	บุรีรัมย์
๒๒๔	กลุ่มอาชีพผลิตน้ำสมุนไพรบ้านหนองตาไก่น้อย	น้ำสมุนไพร (น้ำอัญชัน)	นาง คอง บุญผุย	๑	หมู่ที่ ๔ หนองตาไก้	หนองกง	นางรอง	บุรีรัมย์
๒๒๕	กลุ่มอาชีพผลิตน้ำสมุนไพรบ้านหนองตาไก่น้อย	น้ำสมุนไพร (น้ำใบเตย)	นาง คอง บุญผุย	๑	หมู่ที่ ๔ หนองตาไก้	หนองกง	นางรอง	บุรีรัมย์
๒๒๖	กลุ่มอาชีพผลิตน้ำสมุนไพรบ้านหนองตาไก่น้อย	น้ำสมุนไพร(น้ำมะตูม)	นาง คอง บุญผุย	๑	หมู่ที่ ๔ หนองตาไก้	หนองกง	นางรอง	บุรีรัมย์
๒๒๗	กลุ่มน้ำสมุนไพรเพื่อสุขภาพ	น้ำอัญชัน	นางจันทร์จิรา หรบรพท์	๓๔	หมู่ที่ ๑๑ บุคราม	หนองโสน	นางรอง	บุรีรัมย์
๒๒๘	บุหงาฟาร์ม	น้ำอ้อยคั้นสด	นางสาววิไลลักษณ์ กลิ่นบุหงา	๗๘	หมู่ที่ ๖ เสลาโสง	ทรัพย์พระยา	นางรอง	บุรีรัมย์
๒๒๙	กลุ่มผลิตน้ำสมุนไพรบ้านโคกवान	น้ำใบเตย	นาง รัตนา หรบรพท์	๒๑	หมู่ที่ ๑ โคกवान	หนองโสน	นางรอง	บุรีรัมย์
๒๓๐	กลุ่มน้ำสมุนไพรบ้านหนองตาเข้ม	น้ำตะไคร้	นางชำเลียง แป้นรินทร์	๑๐๒	หมู่ที่ ๑๑ หนองตาเข้ม	นางรอง	นางรอง	บุรีรัมย์
๒๓๑	ร้านครัวผักกาด	บราวน์ (Browmies)	นาง ธัญวลัย ทักสนสนวิจารย์	๑๑๕	หมู่ที่ ๒ ชุมชนวัดกลาง		นางรอง	บุรีรัมย์
๒๓๒	กลุ่มอาชีพปลูกผักปลอดสารบ้านหนองตาไก่น้อย	บวมหอม	นาง อารณีย์ สาบุตร	๒๕	หมู่ที่ ๔ หนองตาไก้	หนองกง	นางรอง	บุรีรัมย์
๒๓๓	กลุ่มผู้ปลูกผักปลอดสารบ้านหนองตาเข้ม	บวมหอม	นาง สมหวัง แผลงมั่ง	๑๔๒	หมู่ที่ ๑๑ หนองตาเข้ม	นางรอง	นางรอง	บุรีรัมย์
๒๓๔	กลุ่มอาชีพปลูกผักปลอดสารบ้านหนองตาไก่น้อย	บวมเหลี่ยม	นาง อารณีย์ สาบุตร	๒๕	หมู่ที่ ๔ หนองตาไก้	หนองกง	นางรอง	บุรีรัมย์
๒๓๕	กลุ่มบายศรีจากผ้า	บายศรีกรวยขมา	นาง สายทอง เหมือนแสงศรี	๓	หมู่ที่ ๑๐ นาใหม่	หัวถนน	นางรอง	บุรีรัมย์
๒๓๖	กลุ่มบายศรีจากผ้า	บายศรีชั้นหมากแต่งงาน	นาง สายทอง เหมือนแสงศรี	๓	หมู่ที่ ๑๐ นาใหม่	หัวถนน	นางรอง	บุรีรัมย์
๒๓๗	กลุ่มบายศรีจากผ้า	บายศรีต้นพญานาค	นาง สายทอง เหมือนแสงศรี	๓	หมู่ที่ ๑๐ นาใหม่	หัวถนน	นางรอง	บุรีรัมย์
๒๓๘	กลุ่มประดิษฐ์ดอกไม้จากผ้า	บายศรีปากขาม	นาง ปรีณภา เทพเนาว์	ศาลา ประชาคม	หมู่ที่ ๑๐ นาใหม่	หัวถนน	นางรอง	บุรีรัมย์
๒๓๙	กลุ่มบายศรีจากผ้า	บายศรีพรหม	นาง สายทอง เหมือนแสงศรี	๓	หมู่ที่ ๑๐ นาใหม่	หัวถนน	นางรอง	บุรีรัมย์
๒๔๐	กลุ่มทอเสื่อกกบ้านบัวตารุ่ง หมู่ที่ ๖	ปลอกหมอนขิดจากกก	นาง บุญช่วย แก่นดี	๘๒	หมู่ที่ ๖ บัวตารุ่ง	นางรอง	นางรอง	บุรีรัมย์
๒๔๑	กลุ่มสัมมาชีพบ้านโคกตะคร้อ	ปลอกหมอนจากกก	นางสาว ปรรธนา ปลัดพันธ์	๙๓	หมู่ที่ ๓ โคกตะคร้อ	ชุมแสง	นางรอง	บุรีรัมย์
๒๔๒	กลุ่มสัมมาชีพบ้านหนองแซ้ไม้	ปลอกหมอนจากกก	นางสาว วิไลพร ธัญญศิริพันธ์	๔๗	หมู่ที่ ๒ หนองแซ้ไม้	สะเดา	นางรอง	บุรีรัมย์
๒๔๓	แม่พลอยแกงเขียวหวาน	ปลากรายแม่พลอย	นายเอกชัย หรีเรไร	๑๙๒		ทรัพย์พระยา	นางรอง	บุรีรัมย์
๒๔๔	กลุ่มปลาตุกร้าบ้านสี่เหลี่ยมน้อย	ปลาตุกร้า	นาง ลำไพ คำมี	๕๖	หมู่ที่ ๘ สี่เหลี่ยมน้อย	หนองโสน	นางรอง	บุรีรัมย์
๒๔๕	กลุ่มแปรรูปปลาร้า ปลาส้มบ้านปราสาททอง	ปลาร้าปลาส้ม	นางกะวล อิมพะเก๊า	๓๘	หมู่ที่ ๑๑ ปราสาททอง	หัวถนน	นางรอง	บุรีรัมย์
๒๔๖	นางนันทพร ธาดุชัย	ปลาส้มครุ่ย์	นาง นันทพร ธาดุชัย	๑๒/๖	หมู่ที่ ๑๗ ชุมชนถนนหัก		นางรอง	บุรีรัมย์

๒๔๗	กลุ่มผลิตภัณฑ์อินทรีย์หนองยายพิมพ์	ปุ๋ยอินทรีย์ชีวภาพอัดเม็ด	ฉะไมพร แฉ้วพลสง	๕๑	ไม่ระบุข้อมูล หรือ ข้อมูล ไม่ครบถ้วน		นางรอง	บุรีรัมย์
๒๔๘	กลุ่มทอเสื่อกก-ผ้าขาวม้าตำบลบ้านสิงห์	ผลิตภัณฑ์จากกก	นาง ประชิต คงรอด	๑๐๖	หมู่ที่ ๑๑ ทองโคกลน	บ้านสิงห์	นางรอง	บุรีรัมย์
๒๔๙	กลุ่มทอเสื่อกกโคกพลวง	ผลิตภัณฑ์จากกก	นาง สากล พะเนาศรี	๒๒	หมู่ที่ ๙ โคกพลวง	หนองโบสถ์	นางรอง	บุรีรัมย์
๒๕๐	กลุ่มส่งเสริมอาชีพการทำไม้กวาดบ้านดอนหวาย	ผลิตภัณฑ์จากหวาย	นาย นางสำเนียง สวัสดิ์วงศ์	๑๕๑	หมู่ที่ ๗ ดอนหวาย	สะเดา	นางรอง	บุรีรัมย์
๒๕๑	กลุ่มทำตะกร้าพลาสติกตำบลหนองยายพิมพ์	ผลิตภัณฑ์จากเชือก	นาง สุภาวดี พระนารายณ์	๖๐	หมู่ที่ ๗ ก้านเหลือง	หนองยาย พิมพ์	นางรอง	บุรีรัมย์
๒๕๒	กลุ่มสัมมาชีพบ้านหนองแซ้ไม้	ผลิตภัณฑ์จากเส้นกก	นางสาว วิไลพร ธัญญศิรินนท์	๔๗	หมู่ที่ ๒ หนองแซ้ไม้	สะเดา	นางรอง	บุรีรัมย์
๒๕๓	กลุ่มทอเสื่อกกบ้านบุคราม	ผลิตภัณฑ์จากเส้นกก	นายภัทรพล นวลปักชี	๑๕	หมู่ที่ ๑๑ บุคราม	หนองโสน	นางรอง	บุรีรัมย์
๒๕๔	นางมาลัย แจ้งรัมย์	ผลิตภัณฑ์ถักทอไหมพรม	นาง มาลัย แจ้งรัมย์	๒๔	ไม่ระบุข้อมูล หรือ ข้อมูล ไม่ครบถ้วน	นางรอง	นางรอง	บุรีรัมย์
๒๕๕	กลุ่มอาชีพผลิตภัณฑ์ถัก-ทอไหมพรม	ผลิตภัณฑ์ถักโครเชต์ (อังสะ พระ)	นางสาว มะลิวรรณ จันทร์ อาภรณ์	๗๘๗/๑๗	ไม่ระบุข้อมูล หรือ ข้อมูล ไม่ครบถ้วน	นางรอง	นางรอง	บุรีรัมย์
๒๕๖	กลุ่มมะลิผ้าทอ	ผลิตภัณฑ์ประดิษฐ์จากเศษผ้า	นาง มะลิ สีดี	๙๙	หมู่ที่ ๔ หนองตาไก่	หนองกง	นางรอง	บุรีรัมย์
๒๕๗	กลุ่มทอเสื่อกก หมู่ที่ ๒	ผลิตภัณฑ์เชือกมัดฟาง	นาง วาสนา ทวีพัฒน์	๖๙	หมู่ที่ ๒ กระเตือง	ถนนหัก	นางรอง	บุรีรัมย์
๒๕๘	นางนันทิพร บุญแพง	ผลไม้แปรรูป (แช่อิ่ม)	นาง นันทิพร บุญแพง	๒/๓๒	หมู่ที่ ๗ ชุมชนเก่า		นางรอง	บุรีรัมย์
๒๕๙	กลุ่มเกษตรปลอดภัย	ผักสลัด	นาย สันติ รังพงษ์	๑๓๙	หมู่ที่ ๙ โคกพลวง	หนองโบสถ์	นางรอง	บุรีรัมย์
๒๖๐	กลุ่มทอผ้าไหมบ้านหนองตาไก่	ผ้ากระสอบคลุมไหล่NTK	นาง อำไพ ศรชัย	๒๔	หมู่ที่ ๓ หนองตาไก่	หนองกง	นางรอง	บุรีรัมย์
๒๖๑	กลุ่มสตรีทอผ้าไหมบ้านหนองตาไ้่น้อย	ผ้ากระสอบใหญ่	นาง ซ้อนทอง สิงห์โท	๑๘	หมู่ที่ ๔ หนองตาไก่	หนองกง	นางรอง	บุรีรัมย์
๒๖๒	กลุ่มสัมมาชีพบ้านโคกพัฒนา	ผ้าขาวม้า	นางยุพาพรรณ ม่านทอง	๘๐	หมู่ที่ ๒ โคกพัฒนา	หนองกง	นางรอง	บุรีรัมย์
๒๖๓	กลุ่มสตรีทอผ้าไหมบ้านหนองตาไ้่น้อย	ผ้าขาวม้า	นาง ซ้อนทอง สิงห์โท	๑๘	หมู่ที่ ๔ หนองตาไก่	หนองกง	นางรอง	บุรีรัมย์
๒๖๔	กลุ่มทอผ้าไหมบ้านหนองโจด	ผ้าขาวม้า	นางสาว สุภัทสร่า คัคคีศิริ	๑๐๔	หมู่ที่ ๔ หนองโจด	หนองยาย พิมพ์	นางรอง	บุรีรัมย์
๒๖๕	กลุ่มทอผ้าทอมือลายประยุกต์	ผ้าขาวม้า	นาง จิตรานุช โพธิ์ศิริญ	๔๐	หมู่ที่ ๘ สีเหลี่ยมน้อย	หนองโสน	นางรอง	บุรีรัมย์
๒๖๖	วิสาหกิจชุมชนกลุ่มผลิตภัณฑ์ไหมหนองตาไก่	ผ้าขาวม้า	นางศิริลักษณ์ วัฒนธรรม	๑๑๐	หมู่ที่ ๓ หนองตาไก่	หนองกง	นางรอง	บุรีรัมย์
๒๖๗	กลุ่มทอผ้าไหมหนองตาเข้ม	ผ้าขาวม้า	นาง ชม้อย ทองวิเศษ	๙๖	หมู่ที่ ๑๑ หนองตาเข้ม	นางรอง	นางรอง	บุรีรัมย์
๒๖๘	กลุ่มทอผ้าฝ้ายโสนน้อยพัฒนา	ผ้าขาวม้า	นาง อมรรรัตน์ ดาวเหนือ	๖๘	หมู่ที่ ๑๒ โสนน้อย พัฒนา	หนองโสน	นางรอง	บุรีรัมย์
๒๖๙	๕๑ โปรดักส์	ผ้าขาวม้าทอมือ	นางสาวนันทราทิพย์ ชำนาญ พนา	๑๒๕	หมู่ที่ ๓ หนองเสม็ด	นางรอง	นางรอง	บุรีรัมย์
๒๗๐	กลุ่มทอผ้าไหมบ้านโคกพลวง	ผ้าขาวม้าฝ้าย	นางหนูพิด จันทร์ส่อง	๒๔	หมู่ที่ ๖ โคกพลวง	หนองกง	นางรอง	บุรีรัมย์
๒๗๑	กลุ่มทอเสื่อกก-ผ้าขาวม้าตำบลบ้านสิงห์	ผ้าขาวม้าแปรรูป	นาง ประชิต คงรอด	๑๐๖	หมู่ที่ ๑๑ ทองโคกลน	บ้านสิงห์	นางรอง	บุรีรัมย์

๒๗๒	กลุ่มทอผ้าไหมบ้านโคกพลวง	ผ้าขาวม้าไหม	นางหนูพิศ จันทร์ส่อง	๒๔	หมู่ที่ ๖ โคกพลวง	หนองกง	นางรอง	บุรีรัมย์
๒๗๓	กลุ่มทอผ้าไหมบ้านโคกพลวง	ผ้าคลุมไหล่	นางหนูพิศ จันทร์ส่อง	๒๔	หมู่ที่ ๖ โคกพลวง	หนองกง	นางรอง	บุรีรัมย์
๒๗๔	กลุ่มทอผ้าไหมบ้านโคกพลวง	ผ้าคลุมไหล่ไหม	นางหนูพิศ จันทร์ส่อง	๒๔	หมู่ที่ ๖ โคกพลวง	หนองกง	นางรอง	บุรีรัมย์
๒๗๕	กลุ่มอาชีพผลิตภัณฑ์ถัก-ทอไหมพรม	ผ้าคลุมไหล่	นางสาว มะลิวรรณ จันทร์ อาภรณ์	๗๘๗/๑๗	ไม่ระบุข้อมูล หรือ ข้อมูล ไม่ครบถ้วน	นางรอง	นางรอง	บุรีรัมย์
๒๗๖	กลุ่มทอผ้าไหมบ้านหนองตาไก่	ผ้าคลุมไหล่	นาง อำไพ ศรีชัย	๒๔	หมู่ที่ ๓ หนองตาไก่	หนองกง	นางรอง	บุรีรัมย์
๒๗๗	ทอผ้าฝ้ายทอมือบ้านโคกมะค่าโหรน	ผ้าคลุมไหล่	นาง แสงดาว เอ็มโอช	๑๒๘	หมู่ที่ ๑๒ โคกมะค่าโหรน	สะเดา	นางรอง	บุรีรัมย์
๒๗๘	ทอผ้าฝ้ายทอมือบ้านโคกมะค่าโหรน	ผ้าคลุมไหล่ (ผ้าฝ้าย)	นาง แสงดาว เอ็มโอช	๑๒๘	หมู่ที่ ๑๒ โคกมะค่าโหรน	สะเดา	นางรอง	บุรีรัมย์
๒๗๙	กลุ่มสตรีทอผ้าไหมบ้านหนองตาไ้่น้อย	ผ้าคลุมไหล่ลายบาติก	นาง ซ้อนทอง สิงห์โท	๑๘	หมู่ที่ ๔ หนองตาไ้่น้อย	หนองกง	นางรอง	บุรีรัมย์
๒๘๐	กลุ่มมะลิผ้าทอ	ผ้าคลุมไหล่ไหมเปลือกนอก	นาง มะลิ สีดี	๙๙	หมู่ที่ ๔ หนองตาไ้่น้อย	หนองกง	นางรอง	บุรีรัมย์
๒๘๑	วิสาหกิจชุมชนกลุ่มผลิตภัณฑ์ไหมหนองตาไ้่น้อย	ผ้าคลุมไหล่ไหมเปลือกนอก	นางศิริลักษณ์ วัฒนธรรม	๑๑๐	หมู่ที่ ๓ หนองตาไ้่น้อย	หนองกง	นางรอง	บุรีรัมย์
๒๘๒	กลุ่มสตรีทอผ้าไหมบ้านหนองตาไ้่น้อย	ผ้าซิ่นตีนแดง	นาง ซ้อนทอง สิงห์โท	๑๘	หมู่ที่ ๔ หนองตาไ้่น้อย	หนองกง	นางรอง	บุรีรัมย์
๒๘๓	กลุ่มสัมมาชีบบ้านโคกพัฒนา	ผ้าซิ่นตีนแดง	นางยุพาพรรณ ม่านทอง	๘๐	หมู่ที่ ๒ โคกพัฒนา	หนองกง	นางรอง	บุรีรัมย์
๒๘๔	กลุ่มทอผ้าไหมบ้านหนองตาไ้่น้อย	ผ้าซิ่นตีนแดง	นาง อำไพ ศรีชัย	๒๔	หมู่ที่ ๓ หนองตาไ้่น้อย	หนองกง	นางรอง	บุรีรัมย์
๒๘๕	วิสาหกิจชุมชนกลุ่มผลิตภัณฑ์ไหมหนองตาไ้่น้อย	ผ้าซิ่นตีนแดง (ผ้าฝ้าย)	นางศิริลักษณ์ วัฒนธรรม	๑๑๐	หมู่ที่ ๓ หนองตาไ้่น้อย	หนองกง	นางรอง	บุรีรัมย์
๒๘๖	กลุ่มทอผ้าไหมบ้านโคกพลวง	ผ้าซิ่นมัดหมี่	นางหนูพิศ จันทร์ส่อง	๒๔	หมู่ที่ ๖ โคกพลวง	หนองกง	นางรอง	บุรีรัมย์
๒๘๗	นงลักษณ์ผ้าไหม	ผ้าด้ายตีนแดง	นางนงลักษณ์ ทองแดง	๒๐๘	หมู่ที่ ๓ หนองตาไ้่น้อย	หนองกง	นางรอง	บุรีรัมย์
๒๘๘	กลุ่มมะลิผ้าทอ	ผ้าด้ายมัดหมี่	นาง มะลิ สีดี	๙๙	หมู่ที่ ๔ หนองตาไ้่น้อย	หนองกง	นางรอง	บุรีรัมย์
๒๘๙	กลุ่มทอผ้าทอมือลายประยุกต์	ผ้าด้ายมัดหมี่	นาง จิตรานุช โพธิ์หิรัญ	๔๐	หมู่ที่ ๘ สีเหล็กน้อย	หนองโสน	นางรอง	บุรีรัมย์
๒๙๐	ทอผ้าฝ้ายทอมือบ้านโคกมะค่าโหรน	ผ้าถุงตีนแดง	นาง แสงดาว เอ็มโอช	๑๒๘	หมู่ที่ ๑๒ โคกมะค่าโหรน	สะเดา	นางรอง	บุรีรัมย์
๒๙๑	กลุ่มมะลิผ้าทอ	ผ้าทอลายขัด	นาง มะลิ สีดี	๙๙	หมู่ที่ ๔ หนองตาไ้่น้อย	หนองกง	นางรอง	บุรีรัมย์
๒๙๒	กลุ่มทอผ้าไหมบ้านโคกพลวง	ผ้าทอลายขัด	นางหนูพิศ จันทร์ส่อง	๒๔	หมู่ที่ ๖ โคกพลวง	หนองกง	นางรอง	บุรีรัมย์
๒๙๓	กลุ่มทอผ้าไหมแม่หวานหวาน	ผ้าทอลายขัด	นาง สำเนียง ทองหงอก	๘๑	หมู่ที่ ๔ หนองตาไ้่น้อย	หนองกง	นางรอง	บุรีรัมย์
๒๙๔	กลุ่มสัมมาชีบบ้านโคกพัฒนา	ผ้าทอลายขัด	นางยุพาพรรณ ม่านทอง	๘๐	หมู่ที่ ๒ โคกพัฒนา	หนองกง	นางรอง	บุรีรัมย์
๒๙๕	กลุ่มสตรีทอผ้าไหมบ้านหนองตาไ้่น้อย	ผ้าทอลายขัด	นาง ซ้อนทอง สิงห์โท	๑๘	หมู่ที่ ๔ หนองตาไ้่น้อย	หนองกง	นางรอง	บุรีรัมย์
๒๙๖	กลุ่มทอผ้าไหมหนองตาเข้ม	ผ้าทอลายขัด	นาง ชม้อย ทองวิเศษ	๙๖	หมู่ที่ ๑๑ หนองตาเข้ม	นางรอง	นางรอง	บุรีรัมย์
๒๙๗	กลุ่มทอผ้าไหมบ้านหนองตาไ้่น้อย	ผ้าพันคอ	นาง อำไพ ศรีชัย	๒๔	หมู่ที่ ๓ หนองตาไ้่น้อย	หนองกง	นางรอง	บุรีรัมย์
๒๙๘	กลุ่มอาชีพผลิตภัณฑ์ถัก-ทอไหมพรม	ผ้าพันคอ	นางสาว มะลิวรรณ จันทร์ อาภรณ์	๗๘๗/๑๗	ไม่ระบุข้อมูล หรือ ข้อมูล ไม่ครบถ้วน	นางรอง	นางรอง	บุรีรัมย์
๒๙๙	กลุ่มมะลิผ้าทอ	ผ้าพันคอ	นาง มะลิ สีดี	๙๙	หมู่ที่ ๔ หนองตาไ้่น้อย	หนองกง	นางรอง	บุรีรัมย์
๓๐๐	กลุ่มทอผ้าไหมบ้านโคกพลวง	ผ้าพันคอ	นางหนูพิศ จันทร์ส่อง	๒๔	หมู่ที่ ๖ โคกพลวง	หนองกง	นางรอง	บุรีรัมย์
๓๐๑	กลุ่มสตรีทอผ้าไหมบ้านหนองตาไ้่น้อย	ผ้าพันคอ	นาง ซ้อนทอง สิงห์โท	๑๘	หมู่ที่ ๔ หนองตาไ้่น้อย	หนองกง	นางรอง	บุรีรัมย์

๓๐๒	กลุ่มทอผ้าไหมบ้านหนองโจด	ผ้าพันคอ	นางสาว สุภัทสร่า คัคคีศิริ	๑๐๔	หมู่ที่ ๔ หนองโจด	หนองยาย พิมพ์	นางรอง	บุรีรัมย์
๓๐๓	ทอผ้าฝ้ายทอมือบ้านโคกมะค่าโหรน	ผ้าพันคอ (ผ้าฝ้าย)	นาง แสงดาว เอ็มโอช	๑๒๘	หมู่ที่ ๑๒ โคกมะค่าโหรน	สะเดา	นางรอง	บุรีรัมย์
๓๐๔	กลุ่มทอผ้าไหมบ้านโคกพลวง	ผ้าพันคอตัดย	นางหนูพิด จันทรส่อง	๒๔	หมู่ที่ ๖ โคกพลวง	หนองกง	นางรอง	บุรีรัมย์
๓๐๕	นงลักษณ์ผ้าไหม	ผ้าพันคอด้วยริมแดง	นางนงลักษณ์ ทองแดง	๒๐๘	หมู่ที่ ๓ หนองตาไก่	หนองกง	นางรอง	บุรีรัมย์
๓๐๖	กลุ่มทอผ้าไหมบ้านโคกพลวง	ผ้าพันคอไหม	นางหนูพิด จันทรส่อง	๒๔	หมู่ที่ ๖ โคกพลวง	หนองกง	นางรอง	บุรีรัมย์
๓๐๗	กลุ่มมะลิผ้าทอ	ผ้าพันคอไหมเปลือกนอก	นาง มะลิ สีดี	๙๙	หมู่ที่ ๔ หนองตาไก่	หนองกง	นางรอง	บุรีรัมย์
๓๐๘	กลุ่มสตรีทอผ้าไหมบ้านหนองตาไ้่น้อย	ผ้าพันคอไหมเปลือกนอก	นาง ซ้อนทอง สิงห์โท	๑๘	หมู่ที่ ๔ หนองตาไก่	หนองกง	นางรอง	บุรีรัมย์
๓๐๙	กลุ่มทอผ้าไหมบ้านโคกพลวง	ผ้าพันตีนกล้วยไหม	นางหนูพิด จันทรส่อง	๒๔	หมู่ที่ ๖ โคกพลวง	หนองกง	นางรอง	บุรีรัมย์
๓๑๐	กลุ่มทอผ้าไหมบ้านหนองโจด	ผ้าพันเรียบ	นางสาว สุภัทสร่า คัคคีศิริ	๑๐๔	หมู่ที่ ๔ หนองโจด	หนองยาย พิมพ์	นางรอง	บุรีรัมย์
๓๑๑	กลุ่มสตรีทอผ้าไหมบ้านหนองตาไ้่น้อย	ผ้าลายทางกระรอกคู่	นาง ซ้อนทอง สิงห์โท	๑๘	หมู่ที่ ๔ หนองตาไก่	หนองกง	นางรอง	บุรีรัมย์
๓๑๒	ทอผ้าฝ้ายทอมือบ้านโคกมะค่าโหรน	ผ้าสีพื้น (ผ้าฝ้ายตัดเส้น)	นาง แสงดาว เอ็มโอช	๑๒๘	หมู่ที่ ๑๒ โคกมะค่าโหรน	สะเดา	นางรอง	บุรีรัมย์
๓๑๓	กลุ่มทอผ้าฝ้ายโสนน้อยพัฒนา	ผ้าทางกระรอก	นาง อมรรรัตน์ ดาวเหนือ	๖๘	หมู่ที่ ๑๒ โสนน้อย พัฒนา	หนองโสน	นางรอง	บุรีรัมย์
๓๑๔	กลุ่มทอผ้าไหมบ้านโคกพลวง	ผ้าทางกระรอกคู่ตีนแดง	นางหนูพิด จันทรส่อง	๒๔	หมู่ที่ ๖ โคกพลวง	หนองกง	นางรอง	บุรีรัมย์
๓๑๕	กลุ่มสัมมาชีพบ้านโคกพัฒนา	ผ้าทางกระรอกคู่ตีนแดง	นางยุพาพรรณ ม่านทอง	๘๐	หมู่ที่ ๒ โคกพัฒนา	หนองกง	นางรอง	บุรีรัมย์
๓๑๖	กลุ่มทอผ้าไหมบ้านหนองตาไ้	ผ้าทางกระรอกคู่ตีนแดง	นาง อำไพ ศรีชัย	๒๔	หมู่ที่ ๓ หนองตาไ้	หนองกง	นางรอง	บุรีรัมย์
๓๑๗	กลุ่มมะลิผ้าทอ	ผ้าทางกระรอกคู่ตีนแดง	นาง มะลิ สีดี	๙๙	หมู่ที่ ๔ หนองตาไ้	หนองกง	นางรอง	บุรีรัมย์
๓๑๘	วิสาหกิจชุมชนกลุ่มผลิตภัณฑ์ไหมหนองตาไ้	ผ้าทางกระรอกคู่ตีนแดง	นางศิริลักษณ์ วัฒนธรรม	๑๑๐	หมู่ที่ ๓ หนองตาไ้	หนองกง	นางรอง	บุรีรัมย์
๓๑๙	กลุ่มทอผ้าไหมบ้านโคกพลวง	ผ้าทางกระรอกไหม	นางหนูพิด จันทรส่อง	๒๔	หมู่ที่ ๖ โคกพลวง	หนองกง	นางรอง	บุรีรัมย์
๓๒๐	กลุ่มทอผ้าไหมบ้านหนองตาไ้	ผ้าไหมมัดหมี่เปลี่	นาง อำไพ ศรีชัย	๒๔	หมู่ที่ ๓ หนองตาไ้	หนองกง	นางรอง	บุรีรัมย์
๓๒๑	กลุ่มทอผ้าไหมบ้านหนองโจด	ผ้าอรพิมพ์ทับทิมโกเมน	นางสาว สุภัทสร่า คัคคีศิริ	๑๐๔	หมู่ที่ ๔ หนองโจด	หนองยาย พิมพ์	นางรอง	บุรีรัมย์
๓๒๒	วิสาหกิจชุมชนกลุ่มผลิตภัณฑ์ไหมหนองตาไ้	ผ้าอรพิมพ์ทับทิมโกเมน	นางศิริลักษณ์ วัฒนธรรม	๑๑๐	หมู่ที่ ๓ หนองตาไ้	หนองกง	นางรอง	บุรีรัมย์
๓๒๓	กลุ่มทอผ้าไหมบ้านโคกพลวง	ผ้าอรพิมพ์ทับทิมโกเมน	นางหนูพิด จันทรส่อง	๒๔	หมู่ที่ ๖ โคกพลวง	หนองกง	นางรอง	บุรีรัมย์
๓๒๔	กลุ่มอาชีพผลิตภัณฑ์ถัก-ทอไหมพรม	ผ้าโพกผมสามเหลี่ยมโครเซต	นางสาว มะลิวรรณ จันทร อาภรณ์	๗๘๗/๑๗	-	นางรอง	นางรอง	บุรีรัมย์
๓๒๕	กลุ่มมะลิผ้าทอ	ผ้าโสร่งไหม	นาง มะลิ สีดี	๙๙	หมู่ที่ ๔ หนองตาไ้	หนองกง	นางรอง	บุรีรัมย์
๓๒๖	กลุ่มสตรีทอผ้าไหมบ้านหนองตาไ้่น้อย	ผ้าโสร่ง	นาง ซ้อนทอง สิงห์โท	๑๘	หมู่ที่ ๔ หนองตาไ้	หนองกง	นางรอง	บุรีรัมย์
๓๒๗	กลุ่มทอผ้าไหมหนองตาเข้ม	ผ้าโสร่ง	นาง ชมัย ทองวิเศษ	๙๖	หมู่ที่ ๑๑ หนองตาเข้ม	นางรอง	นางรอง	บุรีรัมย์
๓๒๘	กลุ่มทอผ้าไหมบ้านโคกพลวง	ผ้าโสร่งไหม	นางหนูพิด จันทรส่อง	๒๔	หมู่ที่ ๖ โคกพลวง	หนองกง	นางรอง	บุรีรัมย์

๓๒๙	นงลักษณ์ผ้าไหม	ผ้าไหมตีนแดง	นางนงลักษณ์ ทองแดง	๒๐๘	หมู่ที่ ๓ หองตาไ้	หนองกง	นางรอง	บุรีรัมย์
๓๓๐	วิสาหกิจชุมชนกลุ่มผลิตภัณฑ์ไหมหนองตาไ้	ผ้าไหมพื้นเรียบ	นางศิริลักษณ์ วัฒนธรรม	๑๑๐	หมู่ที่ ๓ หองตาไ้	หนองกง	นางรอง	บุรีรัมย์
๓๓๑	กลุ่มสตรีทอผ้าไหมบ้านหนองตาไ้	ผ้าไหมมัดหมี่	นาง ซ้อนทอง สิงห์โท	๑๘	หมู่ที่ ๔ หองตาไ้	หนองกง	นางรอง	บุรีรัมย์
๓๓๒	กลุ่มทอผ้าไหมบ้านหนองโจด	ผ้าไหมมัดหมี่	นางสาว สุภัสสรา คัคคีศิริ	๑๐๔	หมู่ที่ ๔ หองโจด	หนองยายพิมพ์	นางรอง	บุรีรัมย์
๓๓๓	วิสาหกิจชุมชนกลุ่มผลิตภัณฑ์ไหมหนองตาไ้	ผ้าไหมมัดหมี่	นางศิริลักษณ์ วัฒนธรรม	๑๑๐	หมู่ที่ ๓ หองตาไ้	หนองกง	นางรอง	บุรีรัมย์
๓๓๔	กลุ่มทอผ้าไหมบ้านโคกพลวง	ผ้าไหมมัดหมี่	นางหนูพิด จันทร์ส่อง	๒๔	หมู่ที่ ๖ โคกพลวง	หนองกง	นางรอง	บุรีรัมย์
๓๓๕	นายบุญโชค ทองแดง	ฝักบัวซิง	นายบุญโชค ทองแดง	๑๐๒	หมู่ที่ ๓ หองตาไ้	หนองกง	นางรอง	บุรีรัมย์
๓๓๖	กลุ่มอาชีพแปรรูปอาหารบ้านหนองตาไ้	ฝักบัวซิง	นาง อุดสนีย์ ศรีบานชื่น	๑๐๒	หมู่ที่ ๔ หองตาไ้	หนองกง	นางรอง	บุรีรัมย์
๓๓๗	กลุ่มสัมมาชีพบ้านสวายสอ	พรมเช็ดเท้า	นาง เล็ก สายรุ่ง	๘๒	หมู่ที่ ๙ สวายสอ	ถนนหัก	นางรอง	บุรีรัมย์
๓๓๘	กลุ่มปลูกผักปลอดสารบ้านสี่เหลี่ยมน้อย	พริก	นาง สายพิน เชื้อพรมมา	๑๓๓	หมู่ที่ ๘ สี่เหลี่ยมน้อย	หนองโสน	นางรอง	บุรีรัมย์
๓๓๙	กลุ่มอาชีพปลูกผักปลอดสารบ้านหนองตาไ้	พริก	นาง อาภรณ์ สาบุตร	๒๕	หมู่ที่ ๔ หองตาไ้	หนองกง	นางรอง	บุรีรัมย์
๓๔๐	กลุ่มปลูกผักบ้านหนองตาไ้	พริกปลอดสาร	นาง ทองสุน ยานินวัช	๓๒	หมู่ที่ ๓ หองตาไ้	หนองกง	นางรอง	บุรีรัมย์
๓๔๑	กลุ่มแปรรูปพริกบ้านหนองตาไ้	พริกปน	นาง ประภาศรี ทองเกลี้ยง	๑๐๑	หมู่ที่ ๓ หองตาไ้	หนองกง	นางรอง	บุรีรัมย์
๓๔๒	กลุ่มสัมมาชีพชุมชนบ้านหนองไทร	พริกปน	นางอรวรรณ เมียนมิตร	๑๑๐	๑	หนองไทร	นางรอง	บุรีรัมย์
๓๔๓	กลุ่มสัมมาชีพบ้านเขว้า	พริกปน	นางนารี พรหมวิหาร	๑๐๒	หมู่ที่ ๕ เขว้า	สะเดา	นางรอง	บุรีรัมย์
๓๔๔	นางสมหมาย ขำวงศ์	พริกปน	นาง สมหมาย ขำวงศ์	๙๐	หมู่ที่ ๒ ชุมแสง	ทุ่งแสงทอง	นางรอง	บุรีรัมย์
๓๔๕	พริกแกงแม่พร	พริกปน	นางสาวปรีญาพร ชาติเพชร	๔๖	หมู่ที่ ๔ มะขามโพรง	สะเดา	นางรอง	บุรีรัมย์
๓๔๖	กลุ่มผู้ปลูกผักปลอดสารบ้านบุคราม	พริกสดปลอดสาร	จันทร์จิรา หรบรพี	๕๕	หมู่ที่ ๑๑ บุคราม	หนองโสน	นางรอง	บุรีรัมย์
๓๔๗	พริกแกงแม่พร	พริกแกง	นางสาวปรีญาพร ชาติเพชร	๔๖	หมู่ที่ ๔ มะขามโพรง	สะเดา	นางรอง	บุรีรัมย์
๓๔๘	นางสมหมาย ขำวงศ์	พริกแกง	นาง สมหมาย ขำวงศ์	๙๐	หมู่ที่ ๒ ชุมแสง	ทุ่งแสงทอง	นางรอง	บุรีรัมย์
๓๔๙	กลุ่มพัฒนาอาชีพบ้านโคกศรีพัฒนา	พริกแกง	นาง อารีวรรณ ไชยชาติ	๒๑๓	หมู่ที่ ๗ โคกศรีพัฒนา	หนองกง	นางรอง	บุรีรัมย์
๓๕๐	แม่พลอยแกงเขียวหวาน	พริกแกง	นายเอกชัย หรีไร	๑๙๒		ทรัพย์พระยา	นางรอง	บุรีรัมย์
๓๕๑	กลุ่มสัมมาชีพบ้านผักหวานพัฒนา	พริกแกง	นาง สมจิตร นาคประเสริฐ	๑๖๕	หมู่ที่ ๑ ผักหวานพัฒนา	ถนนหัก	นางรอง	บุรีรัมย์
๓๕๒	กลุ่มสัมมาชีพชุมชนคนโคกแร่	พริกแกง	นายสำรวย จามชาติ		หมู่ที่ ๒ โคกแร่	ลำไทรโยง	นางรอง	บุรีรัมย์
๓๕๓	กลุ่มพวงกุญแจผ้าทอ แพรตาชี	พวงกุญแจ	นางชนากานต์ ตรีชัย	๑๘	หมู่ที่ ๓ หองตาไ้	หนองกง	นางรอง	บุรีรัมย์
๓๕๔	กลุ่มทอผ้าไหมแม่หวานหวาน	พวงกุญแจผ้าสีอรัก	นาง สำเนียง หองหงอก	๘๑	หมู่ที่ ๔ หองตาไ้	หนองกง	นางรอง	บุรีรัมย์
๓๕๕	สัมมาชีพบ้านหนองปรือ ม.๕ ต.ก้านเหลือง	พวงกุญแจใจ	นางสาววีรียา ทองยด	๑๒๑	หมู่ที่ ๕ หนองปรือ	ก้านเหลือง	นางรอง	บุรีรัมย์
๓๕๖	กลุ่มไม้ดอกบ้านหนองตาเข้ม	พวงมาลัยดอกไม้	นาง สุพิน แผลงฝั่ง	๑๐๙	หมู่ที่ ๑๑ หนองตาเข้ม	นางรอง	นางรอง	บุรีรัมย์
๓๕๗	กลุ่มสัมมาชีพบ้านหนองแซ้ไม้	พวงหรีดดอกไม้จันทร์	นางสาว วิไลพร ธัญญศิรินนท์	๔๗	หมู่ที่ ๒ หนองแซ้ไม้	สะเดา	นางรอง	บุรีรัมย์

๓๕๘	กลุ่มประดิษฐ์ดอกไม้จากผ้า	พานบายศรีเทพ	นาง ปรีณภา เทพเนาว์	ศาลา ประชาคม	หมู่ที่ ๑๐ นาใหม่	หัวถนน	นางรอง	บุรีรัมย์
๓๕๙	กลุ่มบายศรีจากผ้า	พานพุ่มสักการะดอกไม้ ประดิษฐ์ รัชกาลที่ ๑๐	นาง สายทอง เหมือนแสงศรี	๓	หมู่ที่ ๑๐ นาใหม่	หัวถนน	นางรอง	บุรีรัมย์
๓๖๐	กลุ่มผู้ปลูกผักปลอดสารบ้านบุคราม	ฟักทอง	จันทร์จิรา หรบรर्थ	๕๕	หมู่ที่ ๑๑ บุคราม	หนองโสน	นางรอง	บุรีรัมย์
๓๖๑	มนตรีแหนมเห็ด ๓ อย่าง	มนตรีน้ำพริกเผากุ้ง	นาย มนตรี เนตรคำกุล	๓๙	หมู่ที่ ๒ โคน้ำซับ	หัวถนน	นางรอง	บุรีรัมย์
๓๖๒	มนตรีแหนมเห็ด ๓ อย่าง	มนตรีน้ำพริกเผาเห็ด	นาย มนตรี เนตรคำกุล	๓๙	หมู่ที่ ๒ โคน้ำซับ	หัวถนน	นางรอง	บุรีรัมย์
๓๖๓	มนตรีแหนมเห็ด ๓ อย่าง	มนตรีปลาร้าบองเห็ด	นาย มนตรี เนตรคำกุล	๓๙	หมู่ที่ ๒ โคน้ำซับ	หัวถนน	นางรอง	บุรีรัมย์
๓๖๔	มนตรีแหนมเห็ด ๓ อย่าง	มนตรีแหนมเห็ด ๓ อย่าง	นาย มนตรี เนตรคำกุล	๓๙	หมู่ที่ ๒ โคน้ำซับ	หัวถนน	นางรอง	บุรีรัมย์
๓๖๕	กลุ่มสัมมาชีพบ้านหนองตาไก่	มะนาว	นาย สุจินต์ ดีสวัสดิ์	๙๙	หมู่ที่ ๓ หนองตาไก่	หนองกง	นางรอง	บุรีรัมย์
๓๖๖	กลุ่มอาชีพบ้านหนองตาไก่	มะพร้าวน้ำหอม	นาง ทองหมุน บุญมี	๑๗	หมู่ที่ ๓ หนองตาไก่	หนองกง	นางรอง	บุรีรัมย์
๓๖๗	กลุ่มผู้ปลูกมะพร้าวบ้านหนองตาเข้ม	มะพร้าวน้ำหอม	นาง พิจิตร สมานชาติ	๑๘	หมู่ที่ ๑๑ หนองตาเข้ม	นางรอง	นางรอง	บุรีรัมย์
๓๖๘	มะพร้าวน้ำหอม ของดีเมืองนางรอง	มะพร้าวน้ำหอม (สด)	นาง จิตกนิษฐ์ ฉกรรจ์ศิลป์เดชา	๔๒/๑	ไม่ระบุข้อมูล หรือ ข้อมูล ไม่ครบถ้วน	นางรอง	นางรอง	บุรีรัมย์
๓๖๙	มะพร้าวน้ำหอม ของดีเมืองนางรอง	มะพร้าวน้ำหอม (เผา)	นาง จิตกนิษฐ์ ฉกรรจ์ศิลป์เดชา	๔๒/๑	ไม่ระบุข้อมูล หรือ ข้อมูล ไม่ครบถ้วน	นางรอง	นางรอง	บุรีรัมย์
๓๗๐	Mr.Co Co	มะพร้าวปั่นนมสด	นาง จิตกนิษฐ์ ฉกรรจ์ศิลป์เดชา	๔๒/๒	หมู่ที่ ๑๗ ชุมชนถนนหัก		นางรอง	บุรีรัมย์
๓๗๑	Mr.Co Co	มะพร้าวสด	นาง จิตกนิษฐ์ ฉกรรจ์ศิลป์เดชา	๔๒/๒	หมู่ที่ ๑๗ ชุมชนถนนหัก		นางรอง	บุรีรัมย์
๓๗๒	กลุ่มผู้ปลูกมะพร้าวบ้านหนองตาเข้ม	มะพร้าวเผา	นาง พิจิตร สมานชาติ	๑๘	หมู่ที่ ๑๑ หนองตาเข้ม	นางรอง	นางรอง	บุรีรัมย์
๓๗๓	นางสำรวย ม่านทอง	มะพร้าวเผา	นาง สำรวย ม่านทอง	๑๘	หมู่ที่ ๙ ชุมชนหนอง โพรง		นางรอง	บุรีรัมย์
๓๗๔	Mr.Co Co	มะพร้าวเผา	นาง จิตกนิษฐ์ ฉกรรจ์ศิลป์เดชา	๔๒/๒	หมู่ที่ ๑๗ ชุมชนถนนหัก		นางรอง	บุรีรัมย์
๓๗๕	นางสำราญ เงินสยาม	มะพร้าวเผา	นางสำราญ เงินสยาม	๑๔๔	หมู่ที่ ๑ หนองยายพิมพ์	หนองยาย พิมพ์	นางรอง	บุรีรัมย์
๓๗๖	กลุ่มอาชีพบ้านหนองตาไก่	มะพร้าวเผา	นาง ทองหมุน บุญมี	๑๗	หมู่ที่ ๓ หนองตาไก่	หนองกง	นางรอง	บุรีรัมย์
๓๗๗	กลุ่มมะพร้าวเผาบ้านคอกควาย	มะพร้าวเผา	นาย ใจดี พลูชาติ	๑๒๕	ไม่ระบุข้อมูล หรือ ข้อมูล ไม่ครบถ้วน	นางรอง	นางรอง	บุรีรัมย์
๓๗๘	ธีรธारा	มะพร้าวเผา	นายธีรฤทธิ ชำนาญจิตร	๓๒	หมู่ที่ ๑ ผักหวานพัฒนา	ถนนหัก	นางรอง	บุรีรัมย์
๓๗๙	เจ้าตามะพร้าวแก้ว	มะพร้าวแก้ว	นาง พนมพร ศิริเวช	๙๑	หมู่ที่ ๕ วังกระโดน	หัวถนน	นางรอง	บุรีรัมย์
๓๘๐	กลุ่มสัมมาชีพบ้านหนองตาไก่	มะม่วงน้ำดอกไม้	นาย สุจินต์ ดีสวัสดิ์	๙๙	หมู่ที่ ๓ หนองตาไก่	หนองกง	นางรอง	บุรีรัมย์
๓๘๑	กลุ่มปลูกผักปลอดสารบ้านสี่เหลี่ยมน้อย	มะเขือปลอดสาร	นาง สายพิน เชื้อพรมมา	๑๓๑	หมู่ที่ ๘ สี่เหลี่ยมน้อย	หนองโสน	นางรอง	บุรีรัมย์
๓๘๒	กลุ่มอาชีพปลูกผักปลอดสารบ้านหนองตาไ้่น้อย	มะเขือยาว	นาง อภรณ์ สาบุตร	๒๕	หมู่ที่ ๔ หนองตาไก่	หนองกง	นางรอง	บุรีรัมย์

๓๘๓	กลุ่มผู้ปลอดผักปลอดสารบ้านบุคราม	มะเขือยาวปลอดสาร	จันทร์จิรา หรรพรัพย์	๕๕	หมู่ที่ ๑๑ บุคราม	หนองโสน	นางรอง	บุรีรัมย์
๓๘๔	กลุ่มอาชีพปลูกผักปลอดสารบ้านหนองตาไ้้น้อย	มะเขือเจ้าพระยา	นาง อารมณ์ สาบุตร	๒๕	หมู่ที่ ๔ หนองตาไ้	หนองกง	นางรอง	บุรีรัมย์
๓๘๕	กลุ่มผู้ปลอดผักปลอดสารบ้านบุคราม	มะเขือเจ้าพระยาปลอดสาร	จันทร์จิรา หรรพรัพย์	๕๕	หมู่ที่ ๑๑ บุคราม	หนองโสน	นางรอง	บุรีรัมย์
๓๘๖	คลีนฟาร์มเมล่อน	มะเขือเทศเชอร์รี่	นางนุชจรี ชนะกุล	๑๑๔	หมู่ที่ ๙ โนนศาลา	หนองยายพิมพ์	นางรอง	บุรีรัมย์
๓๘๗	ส่งเสริมอาชีพบ้านสวน	มันฉาบ	นางพรเพ็ญ วิเศษชาติ	๗๒	หมู่ที่ ๗ สวน	ถนนหัก	นางรอง	บุรีรัมย์
๓๘๘	กลุ่มสัมมาชีพบ้านเขว้า	มันฉาบบ้านเขว้า	นางนารี พรหมวิหาร	๑๐๒	หมู่ที่ ๕ เขว้า	สะเดา	นางรอง	บุรีรัมย์
๓๘๙	กลุ่มวิสาหกิจชุมชนการอนุรักษ์ขนมไทยทองม้วน หมู่ที่ ๒	มันทอด	นางอำพร อุดมพงษ์	๗๙	หมู่ที่ ๒ หนองขาม	บ้านสิงห์	นางรอง	บุรีรัมย์
๓๙๐	กลุ่มแปรรูปผลผลิตทางการเกษตร	มันเทศอบกรอบ	นาง ทองอาบ ดีด้วยชาติ	๕๖	หมู่ที่ ๘ โคกใหญ่	ก้านเหลือง	นางรอง	บุรีรัมย์
๓๙๑	กลุ่มแปรรูปหม่อนเพื่อสุขภาพนางรอง	มัลเบอร์รี่กวนสามรส	นางณัฐชยา ชเนลล์มันต์	๒๗๘	หมู่ที่ ๗ โคกสีพัฒนา	หนองกง	นางรอง	บุรีรัมย์
๓๙๒	อันนี้ น้ำยาอเนกประสงค์	ยาต้ม สมุนไพร	ด.ต.ศักรนันท์ กลองปัจจัย	๑๔/๒๒		นางรอง	นางรอง	บุรีรัมย์
๓๙๓	วีรตนา	ยาต้มวีรตนา	นางสาววินัส เพิ่มวัฒนชัย	๒/๓	หมู่ที่ ๑๓ ชุมชนหนองเสม็ด	นางรอง	นางรอง	บุรีรัมย์
๓๙๔	วีรตนา	ยาหม่อง วีรตนา	นางสาววินัส เพิ่มวัฒนชัย	๒/๓	หมู่ที่ ๑๓ ชุมชนหนองเสม็ด	นางรอง	นางรอง	บุรีรัมย์
๓๙๕	กลุ่มแม่บ้านเกษตรกรกรบ้านหนองตาเข้ม	ยาแก้ปวดฟัน	นาง ข้าเลือก แป้นรินทร์	๘๒	หมู่ที่ ๑๑ หนองตาเข้ม	นางรอง	นางรอง	บุรีรัมย์
๓๙๖	กลุ่มอาชีพหมอนไหมบ้านหนองตาไ้้น้อย	ย่าน้องนาง	นาง สีดา นาคี	๖๕	หมู่ที่ ๔ หนองตาไ้	หนองกง	นางรอง	บุรีรัมย์
๓๙๗	กลุ่มทอผ้าไหมแม่หวานหวาน	ย่ามเงินล้าน	นาง สำเนียง หนองหงอก	๘๑	หมู่ที่ ๔ หนองตาไ้	หนองกง	นางรอง	บุรีรัมย์
๓๙๘	สหกรณ์พัฒนาประชากรและชุมชนลำไทรโยง จำกัด	รองเท้าแตะ L.S.Y	นาย ทองศรี กุญรัมย์	๕๐	หมู่ที่ ๗ ลำไทรพัฒนา	ลำไทรโยง	นางรอง	บุรีรัมย์
๓๙๙	กลุ่มวิสาหกิจชุมชนการอนุรักษ์ขนมไทยทองม้วน หมู่ที่ ๒	รังแตน	นางอำพร อุดมพงษ์	๗๙	หมู่ที่ ๒ หนองขาม	บ้านสิงห์	นางรอง	บุรีรัมย์
๔๐๐	นางสาวณัฐฐิติ เสนจันทร์มิไชย	ลูกชิ้นหมู -เนื้อ เอ็ม เอ็ม เอ็ม	นางสาวณัฐฐิติ เสนจันทร์มิไชย	๕๗/๑๑๑	หมู่ที่ ๑๑ ชุมชนหนองรี		นางรอง	บุรีรัมย์
๔๐๑	กลุ่มสมุนไพรบ้านหนองตาไ้	ลูกประคบ	นาง สมศรี สิงห์ปัญญา	๑๓๗	หมู่ที่ ๓ หนองตาไ้	หนองกง	นางรอง	บุรีรัมย์
๔๐๒	กลุ่มแม่บ้านเกษตรกรกรบ้านหนองตาเข้ม	ลูกประคบสมุนไพร	นาง ข้าเลือก แป้นรินทร์	๘๒	หมู่ที่ ๑๑ หนองตาเข้ม	นางรอง	นางรอง	บุรีรัมย์
๔๐๓	กลุ่มแม่บ้านเกษตรกรบ้านตะกุดตาสา	ลูกประคบสมุนไพร	นางสาว ทิพย์ภาวรรณ ศรีเมฆา	๑๓	หมู่ที่ ๒ ตะกุดตาสา	หนองไทร	นางรอง	บุรีรัมย์
๔๐๔	ร้านครัวผักกาด	วุ้นกาแพ	นาง ธัญวลัย ทศนสนวิจารณ์	๑๑๕	หมู่ที่ ๒ ชุมชนวัดกลาง		นางรอง	บุรีรัมย์
๔๐๕	ร้านครัวผักกาด	วุ้นสลิ่ม	นาง ธัญวลัย ทศนสนวิจารณ์	๑๑๕	หมู่ที่ ๒ ชุมชนวัดกลาง		นางรอง	บุรีรัมย์
๔๐๖	ร้านครัวผักกาด	วุ้นแมงลัก	นาง ธัญวลัย ทศนสนวิจารณ์	๑๑๕	หมู่ที่ ๒ ชุมชนวัดกลาง		นางรอง	บุรีรัมย์
๔๐๗	กลุ่มสัมมาชีพบ้านโคกตะคร้อ	ว่าวอีสานไทย	นางสาว ปรารภณา ปลัดพันธ์	๙๓	หมู่ที่ ๓ โคกตะคร้อ	ชุมแสง	นางรอง	บุรีรัมย์
๔๐๘	วิสาหกิจชุมชนกลุ่มปลูกผักปลอดสารพิษบ้านโคกตะคร้อ	ว่าวอีสานไทย	นางนันทิษา วิลาศ	๗๔	หมู่ที่ ๓ โคกตะคร้อ	ชุมแสง	นางรอง	บุรีรัมย์

๔๐๙	วีรตนา	สบู่ล้างหน้า วีรตนา สูตรหน้าใส	นางสาววินัส เพิ่มวัฒนชัย	๒/๓	หมู่ที่ ๑๓ ชุมชนหนองเสม็ด	นางรอง	นางรอง	บุรีรัมย์
๔๑๐	วีรตนา	สบู่วีรตนา ออแกนิก สูตรแก้คัน	นางสาววินัส เพิ่มวัฒนชัย	๒/๓	หมู่ที่ ๑๓ ชุมชนหนองเสม็ด	นางรอง	นางรอง	บุรีรัมย์
๔๑๑	กลุ่มสัมมาชีพบ้านโคกพลวง	สบู่หัตถ์เยื่อไม้	นางสาวนิมอณรงค์ สุขยานุศิษฐ์	๗๖	หมู่ที่ ๙ โคกพลวง	หนองโบสถ์	นางรอง	บุรีรัมย์
๔๑๒	กลุ่มธนาคารต้นไม้-อนุรักษ์ป่าชุมชน	สบุนไพรผาง	นาง ทองม้วน ริงพงษ์	๑๐๔	หมู่ที่ ๙ โคกพลวง	หนองโบสถ์	นางรอง	บุรีรัมย์
๔๑๓	กลุ่มบ้านดินภูเขาไฟ	สบุนไพรพอกหน้า	นาย ธวัชชัย สุรัตน์	๖๑	หมู่ที่ ๓ ได้พัฒนา	ถนนหัก	นางรอง	บุรีรัมย์
๔๑๔	กลุ่มบ้านดินภูเขาไฟ	สบุนไพรหยดหิมะ	นาย ธวัชชัย สุรัตน์	๖๑	หมู่ที่ ๓ ได้พัฒนา	ถนนหัก	นางรอง	บุรีรัมย์
๔๑๕	กลุ่มแม่บ้านเกษตรกรบ้านตะกุดตาเสา	สบุนไพรอบตัว	นางสาว ทิพย์ภาวรรณ ศิริเมฆา	๑๓	หมู่ที่ ๒ ตะกุดตาเสา	หนองไทร	นางรอง	บุรีรัมย์
๔๑๖	กลุ่มแม่บ้านเกษตรกรบ้านตะกุดตาเสา	สบุนไพรแห้งอบตัว	นางสาว ทิพย์ภาวรรณ ศิริเมฆา	๑๓	หมู่ที่ ๒ ตะกุดตาเสา	หนองไทร	นางรอง	บุรีรัมย์
๔๑๗	กลุ่มอาชีพจักสานบ้านบุคราม	ส้อม	นางบุญธง แผ้วพลสง	๖	หมู่ที่ ๑๑ บุคราม	หนองโสน	นางรอง	บุรีรัมย์
๔๑๘	กลุ่มบ้านดินภูเขาไฟ	สเปรย์ยานาง	นาย ธวัชชัย สุรัตน์	๖๑	หมู่ที่ ๓ ได้พัฒนา	ถนนหัก	นางรอง	บุรีรัมย์
๔๑๙	นายสมควร บุญทวย	ส้มโอ	นาย สมควรน บุญทวย	๓๘	หมู่ที่ ๙ แพงพวย	นางรอง	นางรอง	บุรีรัมย์
๔๒๐	กลุ่มแม่บ้านเกษตรกรบ้านแพงพวย	ส้มโอขาวน้ำผึ้ง	นาง สำรอง เกิดในหล้า	๓๖	ไม่ระบุข้อมูล หรือ ข้อมูลไม่ครบถ้วน	นางรอง	นางรอง	บุรีรัมย์
๔๒๑	กลุ่มแม่บ้านเกษตรกรบ้านแพงพวย	ส้มโอทองดี	นาง สำรอง เกิดในหล้า	๓๖	ไม่ระบุข้อมูล หรือ ข้อมูลไม่ครบถ้วน	นางรอง	นางรอง	บุรีรัมย์
๔๒๒	กลุ่มไม้ผลบ้านหนองตาเข้ม	ส้มโอบลอสสาร	นาง เนตรนภา พัยคณา	๑๔๕	หมู่ที่ ๑๑ หนองตาเข้ม	นางรอง	นางรอง	บุรีรัมย์
๔๒๓	กลุ่มอาชีพผลิตภัณฑ์ถัก-ทอไหมพรม	หมวกปิดหู	นางสาว มะลิวรรณ จันท์อาภรณ์	๗๘๗/๑๗	ไม่ระบุข้อมูล หรือ ข้อมูลไม่ครบถ้วน	นางรอง	นางรอง	บุรีรัมย์
๔๒๔	สัมมาชีพบ้านหนองปรือ ม.๕ ต.ก้านเหลือง	หมวกสานจากเส้นกก	นางสาววีรยา ทองยด	๑๒๑	หมู่ที่ ๕ หนองปรือ	ก้านเหลือง	นางรอง	บุรีรัมย์
๔๒๕	กลุ่มอาชีพผลิตภัณฑ์ถัก-ทอไหมพรม	หมวกไหมพรม	นางสาว มะลิวรรณ จันท์อาภรณ์	๗๘๗/๑๗	ไม่ระบุข้อมูล หรือ ข้อมูลไม่ครบถ้วน	นางรอง	นางรอง	บุรีรัมย์
๔๒๖	กลุ่มทอเสื่อกกบ้านบัวตารุ่ง หมู่ที่ ๖	หมอนชิต	นาง บุญช่วย แก่นดี	๘๒	หมู่ที่ ๖ บัวตารุ่ง	นางรอง	นางรอง	บุรีรัมย์
๔๒๗	กลุ่มแม่บ้านเกษตรกรบ้านหนองตาเข้ม	หมอนสบุนไพร	นาง ชำเลียง แป้นรินทร์	๘๒	หมู่ที่ ๑๑ หนองตาเข้ม	นางรอง	นางรอง	บุรีรัมย์
๔๒๘	กลุ่มทอเสื่อกก หมู่ที่ ๒	หมอนเสื่อกก	นาง วาสนา ทวีพัฒน์	๖๙	หมู่ที่ ๒ กระเตือง	ถนนหัก	นางรอง	บุรีรัมย์
๔๒๙	กลุ่มอาชีพทอเสื่อกกบ้านสวายสอ หมู่ที่ ๙	หมอนเสื่อกก	นาง เล็ก สายรุ่ง	๘๒	หมู่ที่ ๙ สวายสอ	ถนนหัก	นางรอง	บุรีรัมย์
๔๓๐	รติยาหมี่กรอบ	หมี่กรอบ	นาง รติยา อยู่จติ	๑๘	หมู่ที่ ๑๐ หนองม่วง	ถนนหัก	นางรอง	บุรีรัมย์
๔๓๑	กลุ่มอาชีพบ้านวังกระโดน	หมูกระจก	นางสาว จารุวรรณ ขำวงศ์	๓๕	หมู่ที่ ๕ วังกระโดน	หัวถนน	นางรอง	บุรีรัมย์
๔๓๒	กาลครั้งหนึ่ง	หมูกระจก	นางชำนาญ แวงสันเทียะ	๑๑๙	หมู่ที่ ๙ โคกพลวง	หนองโบสถ์	นางรอง	บุรีรัมย์
๔๓๓	หมูกระจกแม่มานิต	หมูกระจก	นาง มานิต ทรายพิมาย	๑	หมู่ที่ ๒ สระประคู้	หนองโบสถ์	นางรอง	บุรีรัมย์
๔๓๔	กลุ่มหมูกระจกบ้านแพงพวย	หมูกระจก	นาง พันธุ์ เสมอใจ	๑๐๓	หมู่ที่ ๙ แพงพวย	นางรอง	นางรอง	บุรีรัมย์

๔๓๕	ของฝาก จาก บ้านนอก	หมูกระจก	นางสาว เบญญาภา นันทดำรง โชติ	๒๐	หมูที่ ๑๐ หนองม่วง	ถนนหัก	นางรอง	บุรีรัมย์
๔๓๖	กลุ่มสัมมาชีพบ้านหนองถนน	หมูกระจกอวภาคไรมัน	นาง ประภัสสร ดุสันเทียะ	๘๒	หมูที่ ๓ หนองถนน	ก้านเหลือง	นางรอง	บุรีรัมย์
๔๓๗	หมูร้อยล้าน	หมูปังงนมสดหมูร้อยล้าน	นายวิฑูรย์สิทธิ์ วิชาญโรจน์	๒๔		นางรอง	นางรอง	บุรีรัมย์
๔๓๘	นางสาวฉัตรสุดิ เสนจันทรธิไชย	หมูยอเมืองนางรอง	นางสาวฉัตรสุดิ เสนจันทรธิไชย	๕๗/๑๑๑	หมูที่ ๑๑ ชุมชนหนองรี		นางรอง	บุรีรัมย์
๔๓๙	กลุ่มสัมมาชีพบ้านหนองบัว	หมูแคตเดียว	นายชำนาญ สุดงาม	๕๒	หมูที่ ๑๑ หนองบัว	หนองกก	นางรอง	บุรีรัมย์
๔๔๐	ร้านดินยืม	หัวนาคบันไดขอม	นาย วาริน บุตรไทย	๙๘	หมูที่ ๖ โคกประดู่	ถนนหัก	นางรอง	บุรีรัมย์
๔๔๑	เส้นพลาสติกสานมือ	หาบจากเส้นพลาสติก	นางสาวพรรัตน์ พันธุมาศ	๔๖	หมูที่ ๑๔ หนองมะค่า	สะเดา	นางรอง	บุรีรัมย์
๔๔๒	อันนี้ น้ำยาอเนกประสงค์	อันนี้ น้ำยาอเนกประสงค์ ขนาด ๑๒๐๐ ml	ด.ต.ศักรนันท์ กลองปัจจัย	๑๔/๒๒		นางรอง	นางรอง	บุรีรัมย์
๔๔๓	อันนี้ น้ำยาอเนกประสงค์	อันนี้ ผลิตภัณฑ์ทำความสะอาด สะอาดอเนกประสงค์ ๕๐๐ ml.	ด.ต.ศักรนันท์ กลองปัจจัย	๑๔/๒๒		นางรอง	นางรอง	บุรีรัมย์
๔๔๔	อันนี้ น้ำยาอเนกประสงค์	อันนี้ ยาหม่องสมุนไพร	ด.ต.ศักรนันท์ กลองปัจจัย	๑๔/๒๒		นางรอง	นางรอง	บุรีรัมย์
๔๔๕	อันนี้ น้ำยาอเนกประสงค์	อันนี้ สปรอยสมุนไพร	ด.ต.ศักรนันท์ กลองปัจจัย	๑๔/๒๒		นางรอง	นางรอง	บุรีรัมย์
๔๔๖	อินทผลัมป่าทองอิน	อินทผลัม	นางทองอิน เมืองแสนสุข	๒๔	หมูที่ ๓ หนองม่วง	หนองโสน	นางรอง	บุรีรัมย์
๔๔๗	วีรตนา	เกลือสปา วีรตนา	นางสาววินัส เพิ่มวันชัย	๒/๓	หมูที่ ๑๓ ชุมชนหนอง เสม็ด	นางรอง	นางรอง	บุรีรัมย์
๔๔๘	กลุ่มอาชีพผลิตภัณฑ์ถัก-ทอไหมพรม	แก้อักผอน	นางสาว มะลิวรรณ จันทร อาภรณ์	๗๘๗/๑๗	-	นางรอง	นางรอง	บุรีรัมย์
๔๔๙	กลุ่มสัมมาชีพบ้านสะเดา	เครื่องจักสาน	นางสาว อวยพร เข็มบุปผา	๑๔๙	หมูที่ ๖ สะเดา	สะเดา	นางรอง	บุรีรัมย์
๔๕๐	กลุ่มจักสานเส้นพลาสติก	เครื่องจักสานเส้นปลา	นาง ประเทือง วิชาตะพันธ์	๓๑	หมูที่ ๔ ทุ่งปลาตุก	ชุมแสง	นางรอง	บุรีรัมย์
๔๕๑	กลุ่มอาชีพทำขนมบ้านหนองตาเข้ม	เค้กกล้วยหอม	นาง สุภาพ สุวรรณกานต์	๕๐	หมูที่ ๑๑ หนองตาเข้ม	นางรอง	นางรอง	บุรีรัมย์
๔๕๒	ร้านบ้านขนมเบเกอรี่	เค้กกล้วยหอมทอง	นาง กาญจนา กอประสิทธิ์พัฒน์	๔๖๑	ไม่ระบุข้อมูล หรือ ข้อมูล ไม่ครบถ้วน	ถนนหัก	นางรอง	บุรีรัมย์
๔๕๓	กลุ่มสัมมาชีพบ้านโคกพลวง	เซรามิคเหยื่อไม้	นางสาวนิมอนงค์ สุขยานุศิษฐ์	๗๖	หมูที่ ๙ โคกพลวง	หนองโบสถ์	นางรอง	บุรีรัมย์
๔๕๔	กลุ่มทอเสื่อที่บ้านบัวตารุ่ง หมูที่ ๖	เบาะรองนั่ง	นาง บุญช่วย แก่นดี	๘๒	หมูที่ ๖ บัวตารุ่ง	นางรอง	นางรอง	บุรีรัมย์
๔๕๕	กลุ่มทอเสื่อที่บ้านบัวตารุ่ง หมูที่ ๖	เบาะรองนั่งจากกก	นาง บุญช่วย แก่นดี	๘๒	หมูที่ ๖ บัวตารุ่ง	นางรอง	นางรอง	บุรีรัมย์
๔๕๖	เป็ยะลาวาภูเขาไฟนางรอง	เป็ยะลาวาภูเขาไฟนางรอง	นางสำเรีย อางเอี่ยม	๑๐๘		หนองโบสถ์	นางรอง	บุรีรัมย์
๔๕๗	กลุ่มวิสาหกิจชุมชนการอนุรักษ์ขนมไทยทองม้วน หมู ที่ ๒	เผือกทอดอบเนบ	นางอำพร อุดมพงษ์	๗๙	หมูที่ ๒ หนองขาม	บ้านสิงห์	นางรอง	บุรีรัมย์
๔๕๘	กล้วยฉาบลิ้มเบรก (เพิร์สฟางกล้วยลิ้มเบรก)	เพิร์สฟางกล้วยลิ้มเบรก	นาย สัมพันธ์ บุญกองชาติ	๗๔	หมูที่ ๑๒ โนนศรีสุข	หนองโบสถ์	นางรอง	บุรีรัมย์

๔๕๙	ขนมไทยใส่ไอเดีย	เมจิกลอดช่อง	นางสาววิชญา จุลมาศ	๑ วิทยาลัย เทคนิค นางรอง	หมู่ที่ ๗ ชุมชนบ้านเก่า	นางรอง	นางรอง	บุรีรัมย์
๔๖๐	คลีนฟาร์มเมล่อน	เมล่อน	นางนุชจรี ชนะกุล	๑๑๔	หมู่ที่ ๙ โนนศาลา	หนองยาย พิมพ์	นางรอง	บุรีรัมย์
๔๖๑	กลุ่มเสารั้วลวดหนาม ท่อปูน บ้านกระเบื้อง	เสาปูน	ธนดล ทวีพัฒน์	๖๙	หมู่ที่ ๒ กระเบื้อง	ถนนหัก	นางรอง	บุรีรัมย์
๔๖๒	กลุ่มทอเสื่อกก หมู่ที่ ๒	เสื่อกก	นาง วาสนา ทวีพัฒน์	๖๙	หมู่ที่ ๒ กระเบื้อง	ถนนหัก	นางรอง	บุรีรัมย์
๔๖๓	กลุ่มทอเสื่อกก หมู่ที่ ๒	เสื่อกก	นาง วาสนา ทวีพัฒน์	๖๙	หมู่ที่ ๒ กระเบื้อง	ถนนหัก	นางรอง	บุรีรัมย์
๔๖๔	กลุ่มทอเสื่อกกบ้านบุคราม	เสื่อกก	นายภัทรพล นวลปักชี	๑๕	หมู่ที่ ๑๑ บุคราม	หนองโสน	นางรอง	บุรีรัมย์
๔๖๕	กลุ่มอาชีพทอเสื่อกกบ้านสวายสอ หมู่ที่ ๙	เสื่อกก	นาง เล็ก สายรุ่ง	๘๒	หมู่ที่ ๙ สวายสอ	ถนนหัก	นางรอง	บุรีรัมย์
๔๖๖	กลุ่มทอเสื่อกกบ้านสี่เหลี่ยมน้อย	เสื่อกก	นาย หนูนา เชื้อพรมมา	๑๓๓	หมู่ที่ ๘ สี่เหลี่ยมน้อย	หนองโสน	นางรอง	บุรีรัมย์
๔๖๗	กลุ่มทอเสื่อกก ไหล บ้านโคกพลวง	เสื่อกกทยลาย	นาง นิมนงค์ สุขยานุศิษฐ์	๑๓๙	หมู่ที่ ๙ โคกพลวง	หนองโบสถ์	นางรอง	บุรีรัมย์
๔๖๘	กลุ่มทอเสื่อพับตำบลชุมแสง	เสื่อพับ	นาง มณีรัตน์ แก้วกุล	๓๕	หมู่ที่ ๑๑ หนองเจริญสุข	ชุมแสง	นางรอง	บุรีรัมย์
๔๖๙	กลุ่มทอเสื่อกกบ้านบัวตารุ่ง หมู่ที่ ๖	เสื่อพับ	นาง บุญช่วย แก่นดี	๘๒	หมู่ที่ ๖ บัวตารุ่ง	นางรอง	นางรอง	บุรีรัมย์
๔๗๐	กลุ่มอาชีพผลิตภัณฑ์ถัก-ทอไหมพรม	เสื่อกกไหมพรม	นางสาว มะลิวรรณ จันทร์ อาภรณ์	๗๘๗/๑๗	ไม่ระบุข้อมูล หรือ ข้อมูล ไม่ครบถ้วน	นางรอง	นางรอง	บุรีรัมย์
๔๗๑	กลุ่มอาชีพผลิตภัณฑ์ถัก-ทอไหมพรม	เสื่อคลุมเอวลอย	นางสาว มะลิวรรณ จันทร์ อาภรณ์	๗๘๗/๑๗	ไม่ระบุข้อมูล หรือ ข้อมูล ไม่ครบถ้วน	นางรอง	นางรอง	บุรีรัมย์
๔๗๒	กลุ่มตัดเย็บเสื้อผ้าพื้นเมืองสู่ตลาดออนไลน์	เสื้อคอวีแต่งลายพื้นเมือง	นางสาวชญาภา หลอดทอง	๘๕	หมู่ที่ ๑ ก้านเหลือง	ก้านเหลือง	นางรอง	บุรีรัมย์
๔๗๓	กลุ่มตัดเย็บเสื้อผ้าพื้นเมืองสู่ตลาดออนไลน์	เสื้อผ้าฝ้ายคอกลม แต่งลาย	นางสาวชญาภา หลอดทอง	๘๕	หมู่ที่ ๑ ก้านเหลือง	ก้านเหลือง	นางรอง	บุรีรัมย์
๔๗๔	กลุ่มตัดเย็บเสื้อผ้าพื้นเมืองสู่ตลาดออนไลน์	เสื้อผ้าฝ้ายคอกลมสีพื้น	นางสาวชญาภา หลอดทอง	๘๕	หมู่ที่ ๑ ก้านเหลือง	ก้านเหลือง	นางรอง	บุรีรัมย์
๔๗๕	กลุ่มอาชีพผลิตภัณฑ์ถัก-ทอไหมพรม	เสื่อไหมพรม	นางสาว มะลิวรรณ จันทร์ อาภรณ์	๗๘๗/๑๗	ไม่ระบุข้อมูล หรือ ข้อมูล ไม่ครบถ้วน	นางรอง	นางรอง	บุรีรัมย์
๔๗๖	กลุ่มอาชีพผลิตภัณฑ์ถัก-ทอไหมพรม	เสื่อไหมพรมขนแกะ	นางสาว มะลิวรรณ จันทร์ อาภรณ์	๗๘๗/๑๗	ไม่ระบุข้อมูล หรือ ข้อมูล ไม่ครบถ้วน	นางรอง	นางรอง	บุรีรัมย์
๔๗๗	กลุ่มอาชีพสตรีเพาะเห็ดนางฟ้าบ้านหนองม่วงเหนือ ม.๑๒	เห็ดนางฟ้า	นาง ปิ่นแก้ว สงกุล	๒๔	หมู่ที่ ๑๒ หนองม่วง เหนือ	ถนนหัก	นางรอง	บุรีรัมย์
๔๗๘	กลุ่มวิสาหกิจชุมชนเกษตรผสมผสานตำบลบ้านสิงห์	เห็ดนางฟ้าสด	นายศุภกิจ วิเศษกุล	๑๐๖	หมู่ที่ ๑๑ หนองโคลน	บ้านสิงห์	นางรอง	บุรีรัมย์
๔๗๙	กลุ่มเพาะเห็ดฟางเพื่อจำหน่ายบ้านหนองมะมา	เห็ดฟาง	นางเกตุนแก้ว ชะเอมเทศ	๑๐๙		ทุ่งแสงทอง	นางรอง	บุรีรัมย์
๔๘๐	กลุ่มแกงอาหารพื้นบ้านโคกหวาน	แกงกล้วย	นาง เสย นวลปักชี	๙๗	หมู่ที่ ๑ โคกหวาน	หนองโสน	นางรอง	บุรีรัมย์

๔๘๑	ฉฉฉฉ	แคปหมูทอดคั่ว	นายฉฉฉ ฉฉฉฉฉฉฉฉฉฉ	๓๑	หมูที่ ๒๐ ชุมชนวัดหัวสะพาน	นางรอง	นางรอง	บุรีรัมย์
๔๘๒	ฉฉฉฉ	แคปหมูโบราณ	นางสายพาน อรุณศักดิ์	๕๓	หมูที่ ๘ โพธิ์ทอง	ชุมแสง	นางรอง	บุรีรัมย์
๔๘๓	ฉฉฉฉ	แคปหมู	นางสาว อวยพร เข็มบุปผา	๑๔๙	หมูที่ ๖ สะเดา	สะเดา	นางรอง	บุรีรัมย์
๔๘๔	ฉฉฉฉ	แฮมหมูเห็ดเหี่ยวไผ่	นางสาวนิมอรงค์ สุขยานุศิษฐ์	๗๖	หมูที่ ๙ โคกพลวง	หนองโบสถ์	นางรอง	บุรีรัมย์
๔๘๕	ฉฉฉฉ	แฟ้มเอกสารจากกก	นางสาว ปรรารถนา ปลัดพันธ์	๙๓	หมูที่ ๓ โคกตะคร้อ	ชุมแสง	นางรอง	บุรีรัมย์
๔๘๖	ฉฉฉฉ	แหนมกระดูกอ่อน	นางสาว นัฏฐา ดิสูงเนิน	๓๔๒	หมูที่ ๓ ชุมชนวัดร่องมันเทศ		นางรอง	บุรีรัมย์
๔๘๗	ฉฉฉฉ	แหนมกระดูกอ่อน	นางรัศมี คงพลปาน	๕๕	หมูที่ ๑๐ หนองทะยิง	บ้านสิงห์	นางรอง	บุรีรัมย์
๔๘๘	ฉฉฉฉ	แหนมหมู	นาง ป่วน หอยมุข	๗๘	หมูที่ ๑๑ โคกตาอิม	ถนนหัก	นางรอง	บุรีรัมย์
๔๘๙	ฉฉฉฉ	แหนมหมู	นางสาว อวยพร เข็มบุปผา	๑๔๙	หมูที่ ๖ สะเดา	สะเดา	นางรอง	บุรีรัมย์
๔๙๐	ฉฉฉฉ	แหนมหมู	นายชำนาญ สุดงาม	๕๒	หมูที่ ๑๑ หนองบัว	หนองกง	นางรอง	บุรีรัมย์
๔๙๑	ฉฉฉฉ	แหนมเห็ดสามอย่าง	นาย มนตรี เนตรคำกุล	๓๙	หมูที่ ๒ โคน้ำซับ	หัวถนน	นางรอง	บุรีรัมย์
๔๙๒	ฉฉฉฉ	แหนมเห็ดสามอย่าง	นาย มนตรี เนตรคำกุล	๓๙	หมูที่ ๒ โคน้ำซับ	หัวถนน	นางรอง	บุรีรัมย์
๔๙๓	ฉฉฉฉ	ไส้กรอกหมู	นางสาว อวยพร เข็มบุปผา	๑๔๙	หมูที่ ๖ สะเดา	สะเดา	นางรอง	บุรีรัมย์
๔๙๔	ฉฉฉฉ	ไส้กรอกหมูรสกระเทียมพริกไทย	นัฏฐา ดิสูงเนิน	๖๒	หมูที่ ๓ หนองตาราด	สะเดา	นางรอง	บุรีรัมย์
๔๙๕	ฉฉฉฉ	ไส้กรอกหมูรสกระเทียมพริกไทย	นัฏฐา ดิสูงเนิน	๖๒	หมูที่ ๓ หนองตาราด	สะเดา	นางรอง	บุรีรัมย์
๔๙๖	ฉฉฉฉ	ไส้กรอกอีสาน	นางสาวมะลิ ปลื้มสายแสง	๔๔	หมูที่ ๔ ดอนยาว	หัวถนน	นางรอง	บุรีรัมย์
๔๙๗	ฉฉฉฉ	ไข่เค็ม	นางอุบล ฉิมวิทย์	๗๘	หมูที่ ๙ สายสอ	ถนนหัก	นางรอง	บุรีรัมย์
๔๙๘	ฉฉฉฉ	ไข่เค็ม	นางสอ คะเชนทร์	๓๕	หมูที่ ๗ หนองมะมา	ทุ่งแสงทอง	นางรอง	บุรีรัมย์
๔๙๙	ฉฉฉฉ	ไข่เค็มน้ำมาศ	นางสาวไทยศิลป์ หาสุข	๑๖๔	หมูที่ ๙ หนองจันแดง	บ้านสิงห์	นางรอง	บุรีรัมย์
๕๐๐	ฉฉฉฉ	ไข่เค็มพอก	นาง นันทิพร บุญแพง	๒/๓๒	หมูที่ ๗ ชุมชนเก่า		นางรอง	บุรีรัมย์
๕๐๑	ฉฉฉฉ	ไข่เค็มสมุนไพร	นาง พิศมัย ทิพย์อักษร	๕	หมูที่ ๒ ทุ่งโพธิ์	ชุมแสง	นางรอง	บุรีรัมย์
๕๐๒	ฉฉฉฉ	ไม้กวาดทางมะพร้าว	นาย นางสำเนียง สวัสดิ์วงศ์	๑๕๑	หมูที่ ๗ ดอนหวาย	สะเดา	นางรอง	บุรีรัมย์
๕๐๓	ฉฉฉฉ	ไม้กวาดทางมะพร้าวบ้านโคกว่าน	นาย เสรี สีประโคน	๗๙	หมูที่ ๑ โคกหว่าน	หนองโสน	นางรอง	บุรีรัมย์
๕๐๔	ฉฉฉฉ	ไส้กรอก	นาง ป่วน หอยมุข	๗๘	หมูที่ ๑๑ โคกตาอิม	ถนนหัก	นางรอง	บุรีรัมย์
๕๐๕	ฉฉฉฉ	ไส้กรอกหมู	นางรัศมี คงพลปาน	๕๕	หมูที่ ๑๐ หนองทะยิง	บ้านสิงห์	นางรอง	บุรีรัมย์
๕๐๖	ฉฉฉฉ	ไส้กรอกหมู	นางอุบล ฉิมวิทย์	๗๘	หมูที่ ๙ สายสอ	ถนนหัก	นางรอง	บุรีรัมย์
๕๐๗	ฉฉฉฉ	ไส้กรอกอีสาน	นางสาวอารี เดชพร	๒๐	หมูที่ ๑ บุลำดวน	ชุมแสง	นางรอง	บุรีรัมย์

ที่มา: สำนักงานพัฒนาชุมชนอำเภอนางรอง,พ.ศ.๒๕๖๘

ตารางที่ ๑๔ จำนวนผลิตภัณฑ์ที่ลงทะเบียน OTOP จำแนกตามผลิตภัณฑ์

ประเภทผลิตภัณฑ์	จำนวน
อาหาร	๒๖๕
เครื่องดื่ม	๒๑
ผ้า เครื่องแต่งกาย	๙๗
ของใช้ ของตกแต่ง ของที่ระลึก	๙๑
สมุนไพรที่ไม่ใช่อาหาร	๓๓
รวม	๕๐๗

ที่มา : สำนักงานพัฒนาชุมชนอำเภอนางรอง,พ.ศ.๒๕๖๘

ตารางที่ ๑๕ ข้อมูลกลุ่มวิสาหกิจชุมชนอำเภอนางรอง

ชื่อ	ที่อยู่			จำนวนสมาชิก	ประธาน
	เลขที่	หมู่ที่	ตำบล		
วิสาหกิจชุมชนกลุ่มส่งเสริมอาชีพบ้านหนองขาม(ขนมทองม้วน)	๗๙	๒	บ้านสิงห์	-	-
วิสาหกิจชุมชนกลุ่มโคขุนบ้านโคกมะค่า	๑๓๔	๕	ชุมแสง	-	-
วิสาหกิจชุมชนกลุ่มเกษตรกรรมผสมผสานบ้านลิ้มทอง	๔๐	๔	ก้านเหลือง	-	-
วิสาหกิจชุมชนการปลูกมันสำปะหลังตำบลก้านเหลือง	๕๐	๘	หนองโบสถ์	-	-
วิสาหกิจชุมชนกลุ่มสตรีทอผ้าไหมบ้านหนองตาไก่น้อย หมู่ที่ ๔	๙๙	๔	หนองกง	-	-
วิสาหกิจชุมชนกลุ่มเกษตรอินทรีย์บ้านหนองทองลิ้ม	๑๐๙	๓	หนองโบสถ์	-	-
วิสาหกิจชุมชนกลุ่มการเกษตรผสมผสานปลูกมันสำปะหลัง	๑๕๒	๔	บ้านสิงห์	-	-
วิสาหกิจชุมชนกลุ่มสตรีปอฝางร้อยมาลัยบ้านตลาดแย้	๖๖	๘	ถนนหัก	-	-
วิสาหกิจชุมชนกลุ่มเย็บชิ้นส่วนรองเท้าแตะ	๗๔	๑๔	บ้านสิงห์	-	-
วิสาหกิจชุมชนกลุ่มปุ๋ยหมักชีวภาพบ้านหนองทองลิ้ม	๓	๓	หนองโบสถ์	-	-
วิสาหกิจชุมชนกลุ่มปลูกพืชเสริมรายได้บ้านไทรทอง	๑๗	๑๔	หนองโบสถ์	-	-
วิสาหกิจชุมชนกลุ่มปุ๋ยอินทรีย์อัดเม็ดบ้านโคกตาอึม	๕	๑๑	ถนนหัก	-	-

วิสาหกิจชุมชนกลุ่มปลูกข้าวโพด/มัน สำปะหลัง	๕๗	๑๐	ทรัพย์พระยา	-	-
วิสาหกิจชุมชนกลุ่มปลูกผักปลอดสารพิษบ้าน โคกตะคร้อ	๗๔	๓	ชุมแสง	-	-
วิสาหกิจชุมชนปลูกผักผสมผสานบ้านลิ้มทอง	๑๐๒	๔	หนองโบสถ์	-	-
วิสาหกิจชุมชนกลุ่มไม้ดอก-ไม้ประดับ บ้าน หนองตาเข้ม หมู่ ๑๑	๖๖	๑๑	นางรอง	-	-
วิสาหกิจชุมชนกลุ่มปลูกผักสวนครัวเศรษฐกิจ พอเพียงจอมปราสาท-เขว้า	๗๓	๑๗	สะเดา	-	-
วิสาหกิจชุมชนเกษตรพัฒนาบ้านใต้พัฒนา หมู่ ๓	๑	๓	ถนนหัก	-	-
วิสาหกิจชุมชนกลุ่มออมทรัพย์ตลาดสี่ชุมชน เมืองนางรอง	๔/๘		นางรอง	-	-
วิสาหกิจชุมชนเกษตรผสมผสานตำบลบ้าน สิงห์	๑๐๖	๑๑	บ้านสิงห์	-	-
วิสาหกิจชุมชนกลุ่มเกษตรกรรมผสมผสานบ้าน โคกลอย	๑	๑๒	ลำไทรโยง	-	-
วิสาหกิจชุมชนกลุ่มผู้เลี้ยงโคเนื้อสร้างอาชีพ บ้านท่าปูน หมู่ ๘	๗๗	๘	หนองโบสถ์	-	-
วิสาหกิจชุมชนกลุ่มผู้เลี้ยงโคเนื้อสร้างอาชีพ บ้านหนองเสม็ด	๘๑	๑๓	สะเดา	-	-
วิสาหกิจชุมชนกลุ่มออมทรัพย์ชุมชนหนองรี นางรอง	๗๖/๔	-	นางรอง	-	-
วิสาหกิจชุมชนกลุ่มสตรีทำบายศรีจากผ้า	๓	๑๐	หัวถนน	-	-
วิสาหกิจชุมชนกลุ่มส่งเสริมอาชีพบ้านดอน หวาย	๑๕๑	๗	สะเดา	-	-
วิสาหกิจชุมชนวัดหัวสะพานกลุ่มการผลิต อาหารและการแปรรูปผลผลิต	๘๖	-	นางรอง	-	-
วิสาหกิจชุมชนนาแปลงใหญ่ ต.ลำไทรโยง	๙๐	๕	ลำไทรโยง	-	-
วิสาหกิจชุมชนเกษตรผสมผสาน/เกษตร ปลอดภัย	๑๓๒	๕	หนองไทร	-	-
วิสาหกิจชุมชนปุ๋ยอินทรีย์อัดเม็ดบ้านหนอง ยายพิมพ์	๗๘	๑	หนองยายพิมพ์	-	-
วิสาหกิจชุมชนไก่ชนคนบ้านสิงห์ ม.๙	๔๔	๔	บ้านสิงห์	-	-
วิสาหกิจชุมชนกลุ่มพืชสมุนไพรเพื่อสุขภาพ ตำบลหนองโบสถ์	๒๑๗	๗	หนองโบสถ์	-	-
วิสาหกิจชุมชนผลิตภัณฑ์แปรรูปจากข้าวเม่า	๔๗	๑	หนองโสน	-	-

วิสาหกิจชุมชนผู้เลี้ยงกระบือเนื้อ-นมและการแปรรูปผลิตภัณฑ์นม-กระบือ ต.หนองโสน	๑๓๙	๖	หนองโสน	-	-
วิสาหกิจชุมชนกลุ่มเกษตรกรอินทรีย์บ้านลิ้มทอง	๘๒/๑	๔	หนองโสน	-	-
วิสาหกิจชุมชนเกษตรกรเลี้ยงหมูอิสระ	๑๑๙	๓	หนองโสน	-	-
วิสาหกิจชุมชนผลิตและแปรรูปสินค้าการเกษตรบ้านปราสาททอง หมู่ที่ ๑๑	๑๐๗	๑๑	หัวถนน	-	-
วิสาหกิจชุมชนสมุนไพรทางรอง	๑๓๕	๑๓	หนองโสน	-	-
วิสาหกิจชุมชนกลุ่มแปรรูปผลิตภัณฑ์ชุมชนบ้านลิ้มทอง	๖๓	๔	หนองโสน	-	-
วิสาหกิจชุมชน๑ ตำบล ๑ ทฤษฎีใหม่ ตามศาสตร์พระราชา ต.หนองยายพิมพ์	๕๘	๘	หนองยายพิมพ์	-	-
วิสาหกิจชุมชนกลุ่มปุ๋ยอินทรีย์ชีวภาพบ้านโคกพลวง	๗๖	๙	หนองโสน	-	-
วิสาหกิจชุมชนกลุ่มธนาคารพัฒนาหมู่บ้านโคกพลวง	๓๕	๙	หนองโสน	-	-
วิสาหกิจชุมชนเกษตรกรทฤษฎีใหม่ก้าวหน้าตำบลสะเดา อำเภอนางรอง จังหวัดบุรีรัมย์	๑๗	๖	สะเดา	-	-
วิสาหกิจชุมชนสหกรณ์ร้านค้าชุมชนโคกพลวง	๕	๙	หนองโสน	-	-
วิสาหกิจชุมชนเกษตรกรอินทรีย์วิถีลำไทรโยง	๓๒	๙	ลำไทรโยง	-	-
วิสาหกิจชุมชนกลุ่มปลูกพืชผักปลอดภัย ม.๓ ต.ลำไทรโยง อ.นางรอง จ.บุรีรัมย์	๒๘	๓	ลำไทรโยง	-	-
วิสาหกิจชุมชนแปลงใหญ่ข้าวตำบลหนองโสนอำเภอนางรอง จังหวัดบุรีรัมย์	๑	๓	หนองโสน	-	-
วิสาหกิจชุมชนท่องเที่ยวบ้านโคกมะค่าโหรน	๑๒๘	๑๒	สะเดา	-	-
วิสาหกิจชุมชนกลุ่มปลาตุกร้า	๕๖	๘	หนองโสน	-	-
วิสาหกิจชุมชนกลุ่มทอผ้าไหมบ้านหนองโจด	๑๐๔	๔	หนองยายพิมพ์	-	-
วิสาหกิจชุมชนลำไทรโยง โมเดล สมาร์ทฟาร์มมิ่ง	๑๔๒	๕	ลำไทรโยง	-	-
วิสาหกิจชุมชนเกษตรกรผสมผสานบ้านหนองกง	๗๘	๑	หนองกง	-	-
วิสาหกิจชุมชนทอผ้าไหมหนองตาไก่	๑๓๗	๓	หนองกง	-	-
วิสาหกิจชุมชนบุรีรัมย์รวมใจ อำเภอนางรอง	๑๘	๓	นางรอง	-	-
วิสาหกิจชุมชนกลุ่มผู้เลี้ยงควายไทยตำบลหนองยายพิมพ์	๖๓	๖	หนองยายพิมพ์	-	-
วิสาหกิจชุมชนเกษตรกรสร้างสุขบ้านโคกปอแดง	๓๙	๑๔	หนองไทร	-	-

วิสาหกิจชุมชนบ้านสิงห์รวมใจ	๑๒๙	๑๑	บ้านสิงห์	-	-
วิสาหกิจชุมชนชาววัดตากี้พลวง	๕๒	๖	หนองกง	-	-
วิสาหกิจชุมชนเกษตรนวัตกรรมใหม่บ้านหนองหญ้าวัว	๘	๗	ก้านเหลือง	-	-
วิสาหกิจชุมชนเกษตรสร้างสุขบ้านดอนหวาย	๒๒๔	๗	สะเดา	-	-
วิสาหกิจชุมชนเกษตรผสมผสานบ้านหนองทะยิง	๕๕	๑๐	บ้านสิงห์	-	-
วิสาหกิจชุมชนศูนย์เรียนรู้การเพิ่มประสิทธิภาพการผลิตสินค้าเกษตร (ศพก.) อำเภอนางรอง จังหวัดบุรีรัมย์	๑๕๖	๙	หนองโบสถ์	-	-
วิสาหกิจชุมชนศูนย์เรียนรู้เพื่อการพัฒนาเศรษฐกิจพอเพียงต้นแบบ ธกส. บ้านหนองตาเข้ม	๑๐๙	๑๑	นางรอง	-	-
วิสาหกิจชุมชนกลุ่มคาร์บอนเครดิต หมู่๙ บ้านโคกพลวง ตำบลหนองโบสถ์ อำเภอนางรอง จังหวัดบุรีรัมย์	๙๓	๙	หนองโบสถ์	-	-
วิสาหกิจชุมชนเกษตรสร้างสุขบ้านทุ่งมน	๒๒	๘	สะเดา	-	-
วิสาหกิจชุมชนกลุ่มกระยาสารที่บ้านทุ่งสันติสุข	๔๕	๑๔	ชุมแสง	-	-
วิสาหกิจชุมชนเกษตรผสมผสานบ้านหนองหญ้าวัว	๑๐๕	๗	ก้านเหลือง	-	-
วิสาหกิจชุมชนกลุ่มพัฒนาสายพันธุ์ไก่ชนเหล่าทุ่งแสงทอง	๑๑๗	๕	ทุ่งแสงทอง	-	-
วิสาหกิจชุมชนกลุ่มสุรากลั่นไผ่ทอง	๒๒๒	๔	ชุมแสง	-	-
วิสาหกิจชุมชนกลุ่มคนทำเกษตรบ้านลิ้มทอง	๑๕๘	๔	หนองโบสถ์	-	-
วิสาหกิจชุมชนเกษตรทฤษฎีใหม่บ้านหนองกั๋ง	๑๙๙	๑๐	หนองโบสถ์	-	-
วิสาหกิจชุมชนเกษตรนวัตกรรมแนวใหม่บ้านหนองตะเคียน	๑๒	๑๑	หนองโบสถ์	-	-
วิสาหกิจชุมชนแปรรูปผลผลิตทางการเกษตรบ้านตาดีดานางรอง	๑๘๘	๕	หนองกง	-	-
เครือข่ายวิสาหกิจชุมชนผ้าทอสองหนองนางรองร่วมใจ	๑๐๔	๔	หนองยายพิมพ์	-	-

ที่มา :สำนักงานเกษตรอำเภอสำนักงานเกษตรอำเภอนางรอง,พ.ศ.๒๕๖๘

ตารางที่ ๑๖ ข้อมูลกลุ่มแม่บ้านเกษตรกร กลุ่มยุวเกษตรกร และกลุ่มส่งเสริมอาชีพ

ลำดับ	กลุ่ม	เลขที่	หมู่	จังหวัด	อำเภอ	ตำบล	รหัสไปรษณีย์	เบอร์โทรศัพท์	เบอร์มือถือ
๑	กลุ่มแม่บ้านเกษตรกรชุมชนหนองรี	๓๘	๘๘	บุรีรัมย์	นางรอง	นางรอง	๓๑๑๑๐	๐๘-๘๐๔๗๕๔๘-๘	๐๘-๘๐๔๗๕๔๘-๘
๒	กลุ่มแม่บ้านเกษตรกรบ้านโคกตาอิม	๔๐	๑๑	บุรีรัมย์	นางรอง	ถนนหัก	๓๑๑๑๐	-	-
๓	กลุ่มแม่บ้านเกษตรกรบ้านโคกพลวง	๗๖	๙	บุรีรัมย์	นางรอง	หนองโปลา	๓๑๑๑๐	๐๘-๐๔๖๖๓๐๓-๕	๐๘-๐๔๖๖๓๐๓-๕
๔	กลุ่มแม่บ้านเกษตรกรบ้านโคกพลวง		๖	บุรีรัมย์	นางรอง	หนองกง	๓๑๑๑๐		๐๙-๘๓๕๘๐๙๐-๕
๕	กลุ่มแม่บ้านเกษตรกรบ้านโคกลอย	๑	๑๒	บุรีรัมย์	นางรอง	ลำไทรโยง	๓๑๑๑๐	๐๘-๗๖๕๒๖๕๗-๐	๐๘-๗๖๕๒๖๕๗-๐
๖	กลุ่มแม่บ้านเกษตรกรบ้านโคกใหญ่	๕๕	๘	บุรีรัมย์	นางรอง	ก้านเหลือง	๓๑๑๑๐	๐๙-๖๐๗๒๔๓๑-๑	๐๙-๖๐๗๒๔๓๑-๑
๗	กลุ่มแม่บ้านเกษตรกรบ้านบุตาเวสน์	๖๗	๘	บุรีรัมย์	นางรอง	หนองกง	๓๑๑๑๐	-	-
๘	กลุ่มแม่บ้านเกษตรกรบ้านบุลำตวน	๒๐	๑	บุรีรัมย์	นางรอง	ชุมแสง	๓๑๑๑๐	๐๖-๒๖๕๘๙๒๘-๔	๐๖-๒๖๕๘๙๒๘-๔
๙	กลุ่มแม่บ้านเกษตรกรบ้านยางทองพัฒนา	๑๐	๑	บุรีรัมย์	นางรอง	ทรัพย์พระยา	๓๑๑๑๐	๐๖-๓๐๐๕๗๘๓-๙	๐๖-๓๐๐๕๗๘๓-๙
๑๐	กลุ่มแม่บ้านเกษตรกรบ้านลุงปลาตุ๊ก	๔	๔	บุรีรัมย์	นางรอง	ชุมแสง	๓๑๑๑๐	๐๖-๒๙๒๗๓๓๑-๐	๐๖-๒๙๒๗๓๓๑-๐
๑๑	กลุ่มแม่บ้านเกษตรกรบ้านสระสี่เหลี่ยม	๗	๗	บุรีรัมย์	นางรอง	หัวถนน	๓๑๑๑๐	๐๘-๓๘๐๙๒๖๕-๓	๐๘-๓๘๐๙๒๖๕-๓
๑๒	กลุ่มแม่บ้านเกษตรกรบ้านหนองกรด	๙๒	๔	บุรีรัมย์	นางรอง	หนองไทร	๓๑๑๑๐	๐๖-๒๔๐๑๖๓๓-๔	๐๖-๒๔๐๑๖๓๓-๔
๑๓	กลุ่มแม่บ้านเกษตรกรบ้านหนองตาเข็ม	๘๒	๑๑	บุรีรัมย์	นางรอง	นางรอง	๓๑๑๑๐	๐๙-๒๑๖๗๘๐๒-๖	๐๙-๒๑๖๗๘๐๒-๖
๑๔	กลุ่มแม่บ้านเกษตรกรบ้านหนองตารัก	๑๐	๑๐	บุรีรัมย์	นางรอง	หนองยาย พิมพ์	๓๑๑๑๐	๐๐-๐๐๐๓๑๑๑-๐	๐๐-๐๐๐๓๑๑๑-๐
๑๕	กลุ่มแม่บ้านเกษตรกรบ้านหนองบัว-หนองกง	๙๙	๖	บุรีรัมย์	นางรอง	ทุ่งแสงทอง	๓๑๑๑๐	-	-

๑๖	กลุ่มแม่บ้านเกษตรกรบ้านหนองเสม็ด	๕๙	๑๓	บุรีรัมย์	นางรอง	สะเดา	๓๑๑๑๐	๐๘-๕๐๒๔๒๖๒-๗	๐๘-๕๐๒๔๒๖๒-๗
๑๗	กลุ่มแม่บ้านเกษตรกรแม่บ้านโคกสูงโคกน้อย	๔๕	๑๐	บุรีรัมย์	นางรอง	หนองโสน	๓๑๑๑๐	๐๘-๗๒๓๙๑๔๙-๔	๐๘-๗๒๓๙๑๔๙-๔
๑๘	กลุ่มแม่บ้านเกษตรกรแม่บ้านหนองขาม	๑๗	๒	บุรีรัมย์	นางรอง	บ้านสิงห์	๓๑๑๑๐		
๑๙	กลุ่มยุวเกษตรกรโรงเรียนทุ่งแสงทองพิทยาคม		๗	บุรีรัมย์	นางรอง	ทุ่งแสงทอง	๓๑๑๑๐		
๒๐	กลุ่มยุวเกษตรกรโรงเรียนบ้านหนองทองลิ้ม	-	๔	บุรีรัมย์	นางรอง	หนองโสน	๓๑๑๑๐	๐๙-๗๓๔๑๕๘๐-๕	๐๙-๗๓๔๑๕๘๐-๕
๒๑	กลุ่มยุวเกษตรกรโรงเรียนราชประชานุเคราะห์ ๕๑	-	๓	บุรีรัมย์	นางรอง	นางรอง	๓๑๑๑๐	๐๙-๘๑๓๙๑๐๘-๘	๐๙-๘๑๓๙๑๐๘-๘
๒๒	กลุ่มส่งเสริมอาชีพการเกษตรกระยาสารท	๑๐๔	๒	บุรีรัมย์	นางรอง	ชุมแสง	๓๑๑๑๐	๐๘-๑๕๗๙๗๕๑-๓	๐๘-๑๕๗๙๗๕๑-๓
๒๓	กลุ่มส่งเสริมอาชีพการเกษตรกลุ่มส่งเสริมอาชีพบ้านไร่โคก		๙	บุรีรัมย์	นางรอง	ลำไทรโยง	๓๑๑๑๐		๐๙-๔๕๗๖๖๑๑-๗
๒๔	กลุ่มส่งเสริมอาชีพการเกษตรเกษตรผสมผสาน/ปลอดภัย	๑๓๒	๕	บุรีรัมย์	นางรอง	หนองไทร	๓๑๑๑๐		-
๒๕	กลุ่มส่งเสริมอาชีพการเกษตรข้าวอินทรีย์บ้านโคกพลวง	-	๙	บุรีรัมย์	นางรอง	หนองโสน	๓๑๑๑๐	๐๘-๒๘๗๓๑๘๗-๓	๐๘-๒๘๗๓๑๘๗-๓
๒๖	กลุ่มส่งเสริมอาชีพการเกษตรผลิตปุ๋ยอินทรีย์	-	๑๑	บุรีรัมย์	นางรอง	ถนนหัก	๓๑๑๑๐		-
๒๗	กลุ่มส่งเสริมอาชีพการเกษตรเพาะเห็ดฟาง	๔๒	๖	บุรีรัมย์	นางรอง	ทุ่งแสงทอง	๓๑๑๑๐		-
๒๘	กลุ่มส่งเสริมอาชีพการเกษตรแม่บ้านเกษตรกรบ้านโคกवान	๑	๑	บุรีรัมย์	นางรอง	หนองโสน	๓๑๑๑๐		-

๒๙	กลุ่มส่งเสริมอาชีพการเกษตรแม่บ้านเกษตรกร บ้านโคกใหญ่	๕๕	๘	บุรีรัมย์	นางรอง	ก้านเหลือง	๓๑๑๑๐		-
๓๐	กลุ่มส่งเสริมอาชีพการเกษตรแม่บ้านเกษตรกร บ้านบุตาเวสน์	๖๗	๘	บุรีรัมย์	นางรอง	หนองกง	๓๑๑๑๐	-	-
๓๑	กลุ่มส่งเสริมอาชีพการเกษตรแม่บ้านเกษตรกร บ้านหนองตาเข็ม	๘๕	๑๑	บุรีรัมย์	นางรอง	นางรอง	๓๑๑๑๐		-
๓๒	กลุ่มส่งเสริมอาชีพการเกษตรแม่บ้านเกษตรกร บ้านหนองตาฮี	๔	๕	บุรีรัมย์	นางรอง	บ้านสิงห์	๓๑๑๑๐		-
๓๓	กลุ่มส่งเสริมอาชีพการเกษตรแม่บ้านเกษตรกร บ้านหนองม่วง	-	๑	บุรีรัมย์	นางรอง	ทรัพย์พระยา	๓๑๑๑๐		-
๓๔	กลุ่มส่งเสริมอาชีพการเกษตรแม่บ้านเกษตรกร บ้านหนองรัก	๑๐	๑๐	บุรีรัมย์	นางรอง	หนองยาย พิมพ์	๓๑๑๑๐		-
๓๕	กลุ่มส่งเสริมอาชีพการเกษตรวิสาหกิจชุมชนแปลง ใหญ่ลำไทรโยง	-	๕	บุรีรัมย์	นางรอง	ลำไทรโยง	๓๑๑๑๐		๐๘-๙๖๐๐๘๕๓- ๕
๓๖	กลุ่มส่งเสริมอาชีพการเกษตรศูนย์ข้าวชุมชน	๗๓	๑๐	บุรีรัมย์	นางรอง	หัวถนน	๓๑๑๑๐		-
๓๗	กลุ่มส่งเสริมอาชีพการเกษตรส่งเสริมอาชีพบ้าน ดอนหวาย	๑๕๑	๗	บุรีรัมย์	นางรอง	สะเดา	๓๑๑๑๐		-

ที่มา: สำนักงานเกษตรอำเภอนางรอง, พ.ศ.๒๕๖๘

บทที่ ๒

การวิเคราะห์สถานการณ์การเกษตรของอำเภอ

๑ ข้อมูลประกอบการวิเคราะห์

๑.๑ เกษตรกรและองค์กรเกษตรกร

๑) เกษตรกร

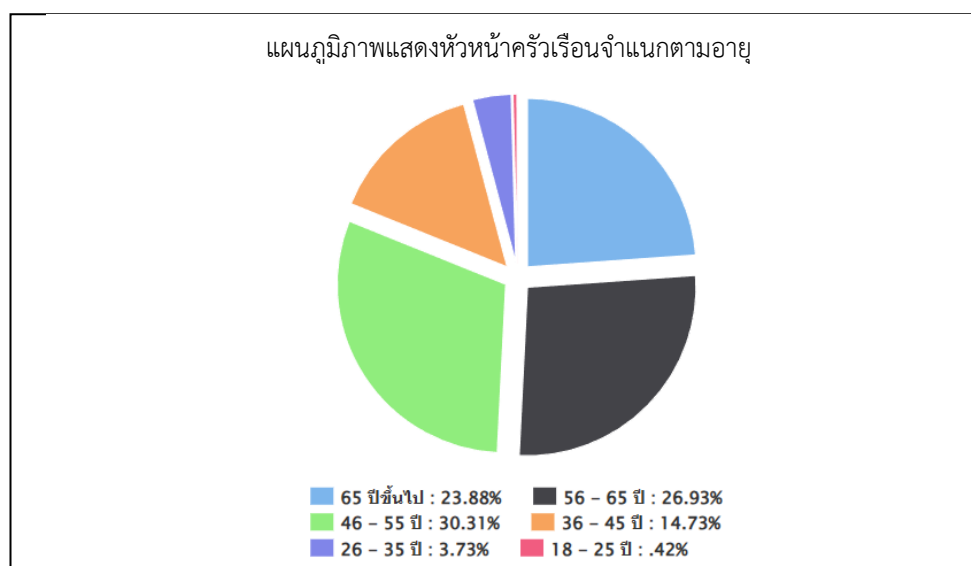
(๑) คราวเรือนเกษตรกร

อำเภอนางรองมีครัวเรือนเกษตรกร จำนวน . ๑,๑๘๑ ครัวเรือน โดยมีหัวหน้าครัวเรือนเกษตรกร อายุระหว่าง ๔๖ - ๕๕ ปี จำนวน ๓๕๘ ครัวเรือน คิดเป็นร้อยละ ๓๐.๓๑ อายุระหว่าง ๖๕ปีขึ้นไป จำนวน ๒๘๒ ครัวเรือน คิดเป็นร้อยละ ๒๓.๘๘ อายุระหว่าง ๓๖ - ๔๕ ปี จำนวน ๑๗๔ ครัวเรือน คิดเป็นร้อยละ ๑๔.๗๓ อายุระหว่าง ๒๖ - ๓๕ ปี จำนวน ๔๔ ครัวเรือน คิดเป็นร้อยละ ๓.๗๓ และ อายุระหว่าง ๑๘ - ๒๕ ปี จำนวน ๕ ครัวเรือน คิดเป็นร้อยละ ๐.๔๒ ตามลำดับ

ตารางที่ .๑๗ แสดงหัวหน้าครัวเรือนจำแนกตามอายุ อำเภอนางรอง จังหวัดบุรีรัมย์

ช่วงอายุ (ปี)	ครัวเรือน	ร้อยละ
๖๕ ปีขึ้นไป	๒๘๒	๒๓.๘๘
๕๖ - ๖๕ ปี	๓๑๘	๒๖.๙๓
๔๖ - ๕๕ ปี	๓๕๘	๓๐.๓๑
๓๖ - ๔๕ ปี	๑๗๔	๑๔.๗๓
๒๖ - ๓๕ ปี	๔๔	๓.๗๓
๑๘ - ๒๕ ปี	๕	๐.๔๒
รวม	๑,๑๘๑	๑๐๐

ที่มา : <https://farmer.doae.go.th/> พ.ศ. ๒๕๖๘



ภาพที่ ๑๔ แสดงหัวหน้าครัวเรือนเกษตรกรจำแนกตามอายุ อำเภอนางรอง จังหวัดบุรีรัมย์

(ที่มา : <https://farmer.doae.go.th/> พ.ศ. ๒๕๖๘)

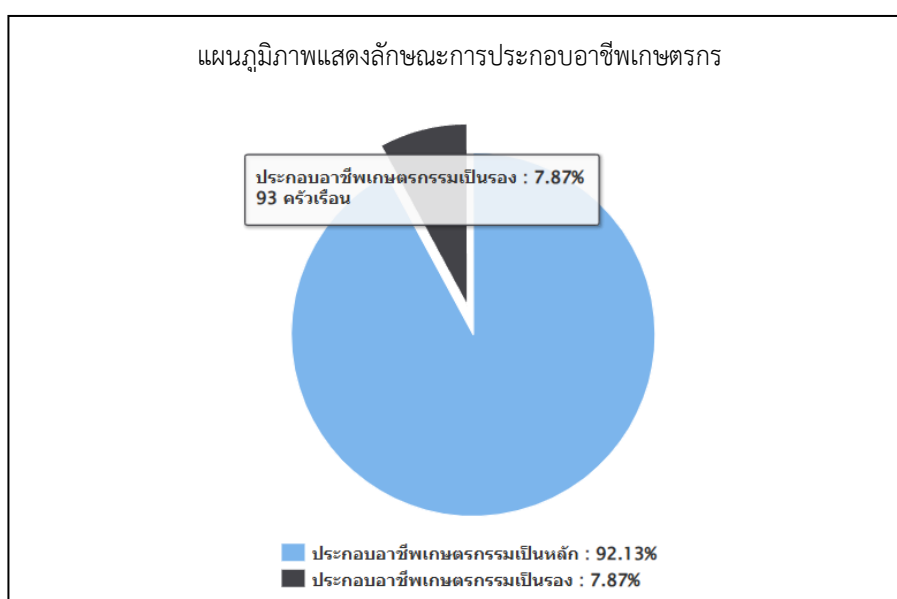
(๒) ลักษณะการประกอบอาชีพ

อำเภอนางรองมีเกษตรกรที่ประกอบอาชีพหลักส่วนใหญ่เป็นการประกอบอาชีพเกษตรกรรม เป็นหลัก จำนวน ๑,๐๘๘ ครัวเรือน คิดเป็นร้อยละ ๙๒.๑๓ และประกอบอาชีพเกษตรกรรมเป็นรอง จำนวน ๙๓ ครัวเรือน คิดเป็นร้อยละ ๗.๘๗

ตารางที่ ๑๘ แสดงลักษณะการประกอบอาชีพเกษตรกร อำเภอนางรอง จังหวัดบุรีรัมย์

ลักษณะการประกอบอาชีพ	ครัวเรือน	ร้อยละ
ประกอบอาชีพเกษตรกรรมเป็นหลัก	๑,๐๘๘	๙๒.๑๓
ประกอบอาชีพเกษตรกรรมเป็นรอง	๙๓	๗.๘๗

ที่มา : <https://farmer.doe.go.th/> พ.ศ. ๒๕๖๘



ภาพที่ ๑๕ แสดงลักษณะการประกอบอาชีพ อำเภอนางรอง จังหวัดบุรีรัมย์
(ที่มา <https://farmer.doe.go.th/> พ.ศ. ๒๕๖๘)

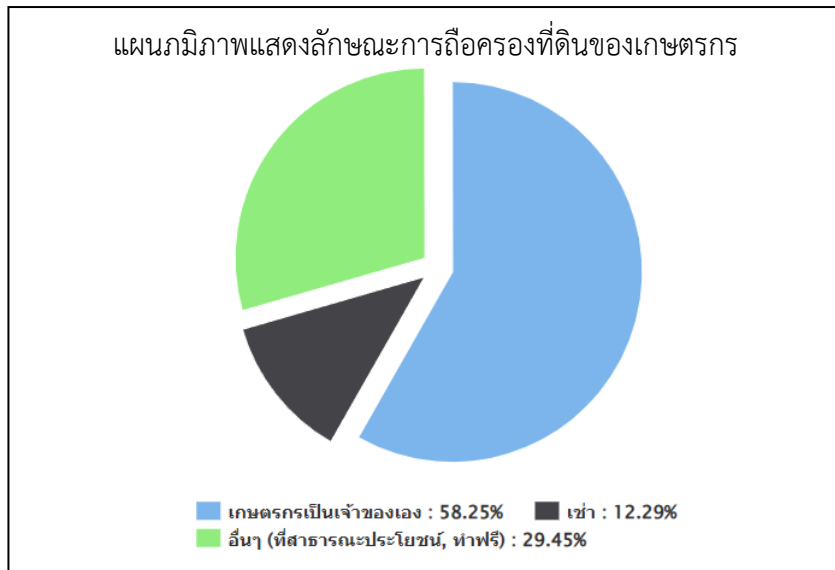
(๓) ลักษณะการถือครองที่ดิน

ลักษณะการถือครองที่ดินของเกษตรกรอำเภอนางรอง ส่วนใหญ่เกษตรกรเป็นเจ้าของเอง จำนวน ๘๘๖ ครัวเรือน คิดเป็นร้อยละ ๕๘.๒๕ รองลงมาคืออื่นๆ (ที่สาธารณประโยชน์, ทำฟรี) จำนวน ๔๔๘ ครัวเรือน คิดเป็นร้อยละ ๒๙.๔๕ และเช่า จำนวน ๑๘๗ ครัวเรือน คิดเป็นร้อยละ ๑๒.๒๙ ตามลำดับ

ตารางที่ ๑๙ แสดงลักษณะการถือครองที่ดินของเกษตรกร อำเภอนางรอง จังหวัดบุรีรัมย์

ลักษณะการถือครอง	ครัวเรือน	ร้อยละ
เกษตรกรเป็นเจ้าของ	๘๘๖	๕๘.๒๕
อื่นๆ (ที่สาธารณประโยชน์, ทำฟรี)	๔๔๘	๒๙.๔๕
เช่า	๑๘๗	๑๒.๒๙

ที่มา : <https://farmer.doe.go.th/> พ.ศ. ๒๕๖๘



ภาพที่ ๑๖ แสดงลักษณะการถือครองที่ดิน อำเภอนางรอง จังหวัดบุรีรัมย์
(ที่มา : <https://farmer.doae.go.th/> พ.ศ. ๒๕๖๘)

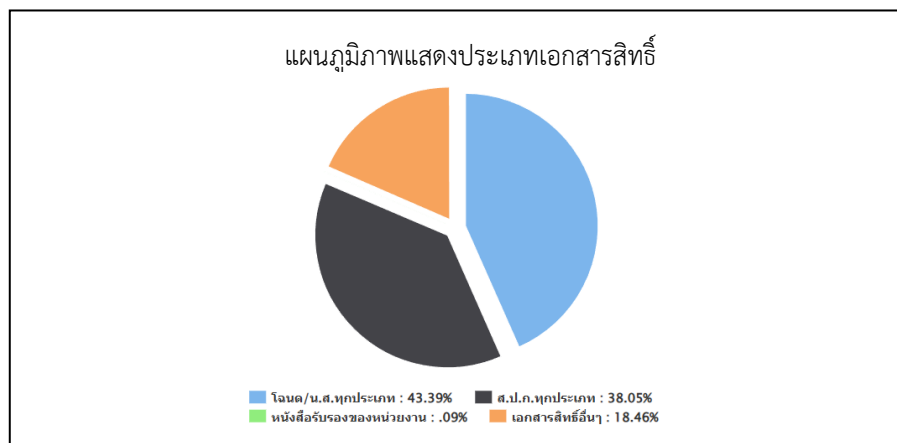
(๔) ประเภทเอกสารสิทธิ์ (เฉพาะเกษตรกรเป็นเจ้าของ)

เกษตรกรอำเภอนางรอง มีการถือครองที่ดินเอกสารสิทธิ์ประเภทโฉนด จำนวน ๔๖๓ ครัวเรือน คิดเป็นร้อยละ ๔๓.๓๙ รองลงมาคือเอกสารสิทธิ์ประเภท ส.ป.ก. จำนวน ๔๐๖ ครัวเรือน คิดเป็นร้อยละ ๓๘.๐๕ และ แบบไม่มีเอกสารสิทธิ์ จำนวน ๑๙๗ ครัวเรือน คิดเป็นร้อยละ ๑๘.๕๖ และ หนังสือรับรองของหน่วยงาน จำนวน ๑ ครัวเรือน คิดเป็นร้อยละ ๐.๐๙ ตามลำดับ

ตารางที่ ๒๐ แสดงลักษณะประเภทเอกสารสิทธิ์ อำเภอนางรอง จังหวัดบุรีรัมย์

ประเภทเอกสารสิทธิ์ (ครัวเรือน)				รวม
โฉนด/น.ส.ทุกประเภท	ส.ป.ก. ทุกประเภท	หนังสือรับรองของหน่วยงาน	ไม่มีเอกสารสิทธิ์	
๔๖๓	๔๐๖	๑	๑๙๗	๘๘๖

ที่มา : <https://farmer.doae.go.th/> พ.ศ. ๒๕๖๘



ภาพที่ ๑๗ แสดงประเภทเอกสารสิทธิ์ อำเภอนางรอง จังหวัดบุรีรัมย์
(ที่มา : <https://farmer.doae.go.th/> พ.ศ. ๒๕๖๘)

๒) องค์กรและสถาบันเกษตรกร

(๑) กลุ่มเกษตรกร/สถาบัน

อำเภอนางรอง มีกลุ่มส่งเสริมอาชีพ ๑๕ กลุ่ม มีสมาชิก ๓๑๐ ราย กลุ่มแม่บ้านเกษตรกร ๖๖ กลุ่ม สมาชิก ๙๙๐ ราย กลุ่มยุวเกษตรกร ๑๕ กลุ่ม สมาชิก ๒๔๖ ราย วิชาหกิจชุมชน ๘๑ แห่ง สมาชิก ๒,๕๘๕ ราย สหกรณ์จำนวน ๓ แห่ง สมาชิก ๑,๐๖๗ ราย และกลุ่มเกษตรกร ๑๕ กลุ่ม สมาชิก ๓๑๔ ราย

ตารางที่ ๒๑ แสดงจำนวนและสมาชิกสถาบันเกษตรกรอำเภอนางรอง จังหวัดบุรีรัมย์

ตำบล	กลุ่มส่งเสริมอาชีพ		กลุ่มแม่บ้าน		กลุ่มยุวเกษตรกร		วิชาหกิจชุมชน		สหกรณ์		กลุ่มเกษตรกร	
	กลุ่ม	สมาชิก (ราย)	กลุ่ม	สมาชิก (ราย)	กลุ่ม	สมาชิก (ราย)	แห่ง	สมาชิก (ราย)	แห่ง	สมาชิก (ราย)	กลุ่ม	สมาชิก (ราย)
๑.หนองโบสถ์	๑	๓๐	๔	๖๐	๑	๓๖	๑๖	๓๕๔			๑	๒๔
๒.ทรัพย์พระยา	๑	๒๐	๕	๗๕	๑	๑๕	๒	๓๑			๑	๒๐
๓.ลำไทรโยง	๑	๒๐	๔	๖๐	๑	๑๕	๗	๒๙๓	๑	๒๑๐	๑	๓๐
๔.หัวถนน	๑	๒๐	๒	๓๐	๑	๑๕	๒	๔๔			๑	๒๐
๕.ทุ่งแสงทอง	๑	๒๐	๔	๖๐	๑	๑๕	๑	๑๔๑			๑	๒๐
๖.ถนนหัก	๑	๒๐	๔	๖๐	๑	๑๕	๓	๖๘			๑	๒๐
๗.นางรอง	๑	๒๐	๕	๗๕	๑	๑๕	๘	๓๘๒	๑	๕๑๒	๑	๒๐
๘.บ้านสิงห์	๑	๒๐	๕	๗๕	๑	๑๕	๗	๒๓๒			๑	๒๐
๙.ก้านเหลือง	๑	๒๐	๕	๗๕	๑	๑๕	๔	๓๓๙			๑	๒๐
๑๐.หนองกง	๑	๒๐	๔	๖๐	๑	๑๕	๖	๓๕๖			๑	๒๐
๑๑.หนองยาย พิมพ์พิมพ์	๑	๒๐	๔	๖๐	๑	๑๕	๖	๑๑๓			๑	๒๐
๑๒.สะเดา	๑	๒๐	๖	๙๐	๑	๑๕	๙	๑๖๗			๑	๒๐
๑๓.หนองไทร	๑	๒๐	๖	๙๐	๑	๑๕	๒	๕๕	๑	๓๔๕	๑	๒๐
๑๔.ชุมแสง	๑	๒๐	๔	๖๐	๑	๑๕	๔	๔๙			๑	๒๐
๑๕.หนองโสน	๑	๒๐	๔	๖๐	๑	๑๕	๔	๖๑			๑	๒๐
รวม	๑๕	๓๑๐	๖๖	๙๙๐	๑๕	๒๔๖	๘๑	๒,๕๘๕	๓	๑,๐๖๗	๑๕	๓๑๔

ที่มา :สำนักงานเกษตรอำเภอนางรอง, พ.ศ.๒๕๖๘

๓) ศูนย์เรียนรู้และเครือข่าย

อำเภอนางรองมีแหล่ง/ศูนย์เรียนรู้และบริการด้านการเกษตร มีศูนย์เรียนรู้การเพิ่มประสิทธิภาพการผลิตสินค้าเกษตร (ศพก.) ๑ ศูนย์ และศพก.เครือข่าย ๑๐ ศูนย์ ศูนย์จัดการศัตรูพืชชุมชน ๓ ศูนย์ ศูนย์จัดการดินและปุ๋ย ๑ ศูนย์ ศูนย์ถ่ายทอดเทคโนโลยีการเกษตรประจำตำบล ๑๕ ศูนย์ ศูนย์เรียนรู้เศรษฐกิจพอเพียง ๒ ศูนย์ และศูนย์ถ่ายทอดเทคโนโลยีด้านการพัฒนาที่ดิน ๑ ศูนย์

ตารางที่ ๒๒ แสดงจำนวนแหล่ง/ศูนย์เรียนรู้และบริการด้านการเกษตร อำเภอนางรอง จังหวัดบุรีรัมย์

ตำบล	ศพก.	ศพก. เครือข่าย	ศจช.	ศตปช.	ศบกด.	ศูนย์เรียนรู้เศรษฐกิจ			ศูนย์ถ่ายทอดเทคโนโลยี ด้านการพัฒนาที่ดิน
						กษ.	ปศุสัตว์	ปกริป	
๑.หนองโปลา	๑	๒	๑		๑				๑
๒.ทรัพย์พระยา					๑				
๓.ลำไทรโยง		๒			๑				
๔.หัวถนน					๑				
๕.ทุ่งแสงทอง					๑				
๖.ถนนหัก					๑				
๗.นางรอง		๒	๑		๑				
๘.บ้านสิงห์					๑				
๙.ก้านเหลือง					๑				
๑๐.หนองกง		๑			๑				
๑๑.หนองยาย		๑			๑				
๑๒.สะเดา				๑	๑				
๑๓.หนองไทร			๑		๑		๑		
๑๔.ชุมแสง		๑			๑				
๑๕.หนองโสน		๑			๑		๑		
รวม	๑	๑๐	๓	๑	๑๕		๒		๑

ที่มา สำนักงานเกษตรอำเภอนางรอง, พ.ศ.๒๕๖๘

(๑) อาสาสมัครเกษตร

อำเภอนางรอง มีอาสาสมัครเกษตร จำนวน ๑๙๙ คน โดยมีเกษตรหมู่บ้านจำนวนมากที่สุด จำนวน ๓๕๒ ราย รองลงมาคืออาสาปศุสัตว์ ๒๗๖ ราย รองลงมาคือหมอดินอาสา ๑๙๓ ราย และอาสาสมัครปฏิรูปที่ดิน ๑๑ ราย ตามลำดับ อย่างไรก็ตามอาสาเกษตรบางรายทำหน้าที่อาสามากกว่า ๑ หน้าที่

ตารางที่ ๒๓ แสดงข้อมูลอาสาสมัครเกษตรอำเภอนางรอง จังหวัดบุรีรัมย์

ตำบล	หน่วยงาน /อาสาสมัครเกษตร (ราย)								
	อาสาสมัคร ฝนหลวง	ครูบัญชี อาสา	ประมง อาสา	อาสา ปศุสัตว์	หมอดิน อาสา	เกษตร หมู่บ้าน	สหกรณ์	เศรษฐกิจ การเกษตร	อาสาสมัคร ปฏิรูปที่ดิน
นางรอง	๓	๒	-	๓๘	๑๔	๓๑	-	-	-
สะเดา	-	๑	-	๑๖	๑๗	๒๙	๒	-	-
ชุมแสง	-	๑	๑	๑๘	๑๔	๓๑	-	-	-
หนองโปลา	-	๕	๑	๑๖	๑๔	๑๗	๑	-	๗
หนองกง	-	-	๑	๑๙	๑๑	๒๓	-	-	-

ถนนหัก	-	-	-	๒๘	๑๓	๓๙	-	-	-
หนองไทร	-	-	๒	๑๔	๑๔	๒๔	๑๕	-	-
ก้านเหลือง	-	-	-	๑๒	๑๐	๒๒	-	-	-
บ้านสิงห์	-	-	-	๑๘	๑๔	๑๙	-	-	-
ลำไทรโยง	-	-	-	๑๘	๑๔	๓๔	๑	-	-
ทรัพย์พระยา	-	๑	๑	๑๖	๑๓	๑๗	๑	-	๔
หนองยายพิมพ์	-	-	๑	๑๙	๑๐	๒๒	-	๒	-
หัวถนน	-	๑	-	๑๕	๑๑	๑๒	-	-	-
ทุ่งแสงทอง	-	-	-	๑๑	๗	๑๒	-	-	-
หนองโสน	๑	-	๒	๑๘	๑๗	๒๐	-	-	-
รวมทั้งสิ้น	๔	๑๑	๙	๒๗๖	๑๙๓	๓๕๒	๒๐	๒	๑๑

ที่มา asa-center.doae.go.th, พ.ศ.๒๕๖๘

(๒) ประชาชนชาวบ้าน

อำเภอนางรองมีประชาชนชาวบ้านภายใต้โครงการเกษตรตามแนวทฤษฎีใหม่ โดยยึดปรัชญาเศรษฐกิจพอเพียง ซึ่งการดำเนินการโครงการได้คัดเลือกประชาชนชาวบ้านเป็นผู้ดำเนินการถ่ายทอดองค์ความรู้ตามวิถีของประชาชนแต่ละคน ซึ่งในอำเภอนางรองมีประชาชนชาวบ้านจำนวน ๑ คน

ตารางที่ ๒๔ แสดงข้อมูลประชาชนชาวบ้านอำเภอนางรอง จังหวัดบุรีรัมย์

ตำบล	จำนวน (ราย)	ชื่อ - สกุล	ที่อยู่	องค์ความรู้ด้าน
หนองโสน	๑	นางสนธิ ทิพย์นางรอง	ม.๔ ตำบลหนองโสน อำเภอ นางรอง จังหวัดบุรีรัมย์	การปลูกข้าวพื้นถิ่น ข้าวกล้อง ข้าว ฮาง
รวม	๑			

ที่มา สำนักงานเกษตรอำเภอนางรอง, พ.ศ. ๒๕๖๘

(๓) ศูนย์เรียนรู้การเพิ่มประสิทธิภาพการผลิตสินค้าเกษตร

ชื่อ : ศูนย์เรียนรู้การเพิ่มประสิทธิภาพการผลิตสินค้าเกษตรอำเภอนางรอง

ชื่อเกษตรกรต้นแบบ : นางสาวมัญญะ โล่ห์ทอง

บ้านเลขที่ ๗๖ หมู่ ๙ ตำบลหนองโสน อำเภอนางรอง จังหวัดบุรีรัมย์

สถานการณ์ของพื้นที่ : เกษตรกรในอำเภอนางรองมีการทำเกษตรโดยปลูกข้าวเป็นหลัก รองลงมาคือ มันสำปะหลัง และ
ยางพารา รอบพื้นที่ ศพก. มีการทำเกษตรแบบผสมผสาน มีการปลูกพืชผัก ไม้ผล ไม้ล้มลุก ประมงและปศุสัตว์ โดยใช้
ระบบสูบน้ำพลังงานแสงอาทิตย์มาใช้ในกิจกรรมการเกษตร ซึ่งมีการผลิตแบบอินทรีย์

แนวทางการพัฒนา : เป็นต้นแบบในการทำเกษตรผสมผสานแบบพึ่งพาตนเอง เป้าหมายต้องการขยายพื้นที่การทำ
เกษตรผสมผสานสู่เกษตรกรในชุมชน และเครือข่าย โดยกระบวนการเกษตรอินทรีย์ มีการปรับปรุงบำรุงดินที่ดีเพื่อลด
ต้นทุนการผลิต

จุดเด่นของศูนย์เรียนรู้ : ด้านการบริหารจัดการน้ำชุมชนเพื่อการเกษตร

หลักสูตรเรียนรู้ :

๑. การลดต้นทุนการปลูกข้าว
๒. ดิน และการปรับปรุงดินเพื่อการปลูกพืช
๓. การปลูกพืชระบบ Zoning

หลักสูตรบังคับ

๑. ทฤษฎีใหม่/เศรษฐกิจพอเพียง/เกษตรผสมผสาน/ไร่นาสวนผสม

หลักสูตรเสริม

๑. การจัดกระบวนการเรียนรู้เพื่อพัฒนาหมู่บ้านเกษตรกร
๒. การพัฒนาเกษตรกรสู่ Smart Farmer

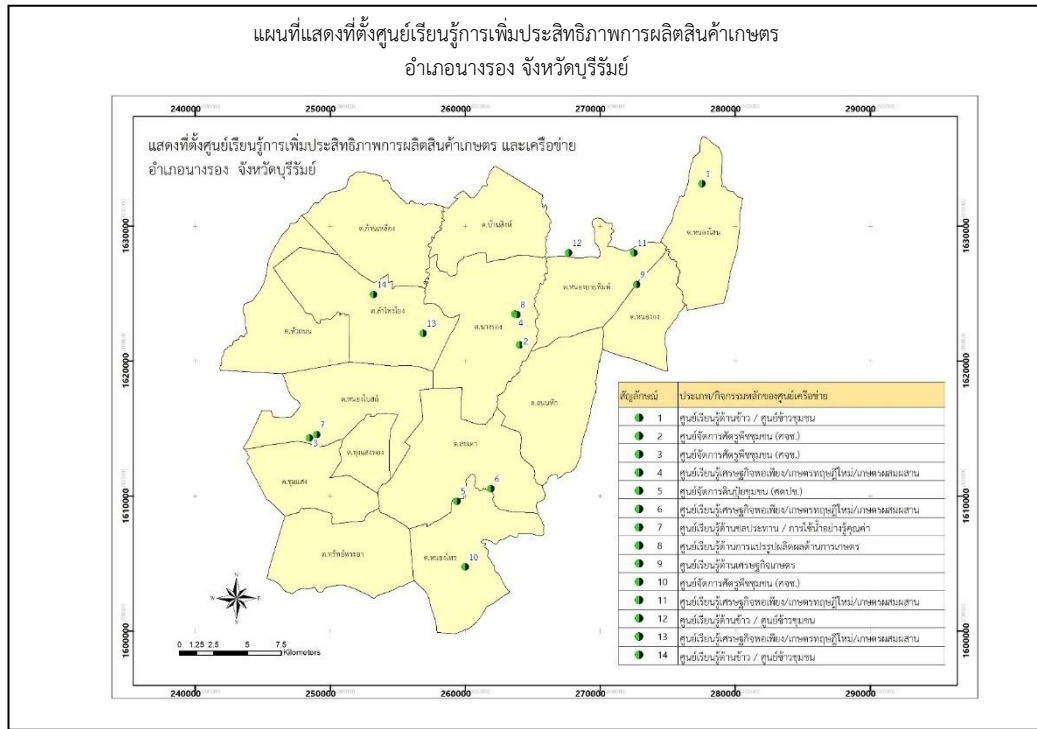
ศูนย์เครือข่าย จำนวน ๑๓ ศูนย์

ตารางที่ ๒๕ ศูนย์เครือข่ายของศูนย์เรียนรู้การเพิ่มประสิทธิภาพการผลิตสินค้าเกษตรอำเภอนางรอง จังหวัดบุรีรัมย์

แบบสรุปข้อมูล						
ศูนย์เครือข่ายของศูนย์เรียนรู้การเพิ่มประสิทธิภาพการผลิตสินค้าเกษตรอำเภอนางรอง จังหวัดบุรีรัมย์						
ที่	ชื่อศูนย์เครือข่าย	ประเภท/กิจกรรมหลัก	ที่ตั้งศูนย์		ชื่อ - นามสกุล ประธานศูนย์	เบอร์โทรศัพท์ ประธานศูนย์ เครือข่าย
			หมู่	ตำบล		
๑	ศูนย์การผลิตระบบ ส่งเสริมการเกษตร แปลงใหญ่	ศูนย์เรียนรู้ด้านข้าว / ศูนย์ข้าว ชุมชน	๘	หนองโสน	นายบุญทัน หัวทาญ	๐๘๐๑๖๒๕๙๕๖
๒	ศูนย์จัดการศัตรูพืช ชุมชนตำบลนางรอง	ศูนย์จัดการศัตรูพืชชุมชน (ศจช.)	๙	นางรอง	นายวุฒิชัย ชัยเสนา	๐๘๑๐๖๓๓๓๙๑
๓	ศูนย์จัดการศัตรูพืช ชุมชนตำบลหนองโสน	ศูนย์จัดการศัตรูพืชชุมชน (ศจช.)	๙	หนองโสน	นายอนันต์ ปิ่นจรรย์รงค์	
๔	ศูนย์เรียนรู้เศรษฐกิจ พอเพียง	ศูนย์เรียนรู้เศรษฐกิจพอเพียง/ เกษตรทฤษฎีใหม่/เกษตร ผสมผสาน	๑๑	นางรอง	นางชำเลียง แป้นรินทร์	๐๙๒๑๖๓๘๐๒๖
๕	ศูนย์จัดการดินปุ๋ยชุมชน บ้านดอนหวาย	ศูนย์จัดการดินปุ๋ยชุมชน (ศดปช.)	๗	สะเดา	นายมานิต หอมโลก	๐๘๖๔๙๔๙๔๘๓
๖	กลุ่มเกษตรกรปลูกผัก ปลอดสารพิษ	ศูนย์เรียนรู้เศรษฐกิจพอเพียง/ เกษตรทฤษฎีใหม่/เกษตร ผสมผสาน	๓	ชุมแสง	นางนันทิชา วิชาส	๐๙๔๒๕๕๒๒๑๑
๗	เครือข่ายการบริหาร จัดการน้ำลุ่มทอง	ศูนย์เรียนรู้ด้านชลประทาน / การใช้น้ำอย่างรู้คุณค่า	๔	หนองโสน	นางสนธิทิพย์ นางรอง	
๘	ศูนย์สมุนไพรมะ	ศูนย์เรียนรู้ด้านการแปรรูป ผลิตผลด้านการเกษตร	๑๑	นางรอง	นางลาวัลย์ คงนันทะ	๐๘๙๔๒๘๒๓๕๓
๙	วิสาหกิจชุมชนปุ๋ย อินทรีย์ตำบลหนองกง	ศูนย์เรียนรู้ด้านเศรษฐกิจ เกษตร	๑	หนองกง	นายกล้าไย สุนทรกุล	๐๘๑๕๖๒๖๑๕๕
๑๐	ศูนย์จัดการศัตรูพืช ตำบลหนองไทร	ศูนย์จัดการศัตรูพืชชุมชน (ศจช.)	๔	หนองไทร	นายสมพิศ ปราภภัย	
๑๑	ศูนย์เรียนรู้เศรษฐกิจ พอเพียง	ศูนย์เรียนรู้เศรษฐกิจพอเพียง/ เกษตรทฤษฎีใหม่/เกษตร ผสมผสาน	๑	หนองยาย พิมพ์	นางสาวฉะไมพร แผ้ว พลสง	

๑๒	กลุ่มส่งเสริมเศรษฐกิจพอเพียงในชุมชน ตามพระราชดำริ สมเด็จพระเทพรัตนราชสุดาฯ สยามบรมราชกุมารี	ศูนย์เรียนรู้เศรษฐกิจพอเพียง/ เกษตรทฤษฎีใหม่/เกษตรผสมผสาน	๙	ลำไทรโยง	นายเจียม คุ้มจ้อหอ	
๑๓	วิสาหกิจชุมชนนาแปลงใหญ่ ต.ลำไทรโยง	ศูนย์เรียนรู้ด้านข้าว / ศูนย์ข้าวชุมชน	๕	ลำไทรโยง	นายสมปอง โพธิ์งาม	๐๙๙๓๓๖๙๒๑๙

ที่มา <https://learningpoint.doe.go.th/>, พ.ศ๒๕๖๘



ภาพที่ ๑๘ แสดงที่ตั้งศูนย์เรียนรู้การเพิ่มประสิทธิภาพการผลิตสินค้าเกษตร และเครือข่าย อำเภอนางรอง จังหวัดบุรีรัมย์

(๔) กลุ่มเกษตรกรแปลงใหญ่

อำเภอนางรอง มีกลุ่มเกษตรกรแปลงใหญ่ จำนวน ๒๒ กลุ่ม ได้แก่

แผนการผลิตรายกลุ่มของ กลุ่มแปลงใหญ่ข้าวหอมมะลิบ้านโคกพลวง

ที่อยู่ หมู่ ๙ ตำบลหนองโบสถ์ อำเภอนางรอง จังหวัดบุรีรัมย์

กิจกรรม

- เป้าหมายการดำเนินงานลดต้นทุนการผลิต จาก ๓,๓๒๕ บาท/ไร่ เป็น ๒,๙๘๐ บาท (ลดลง ๒๐%)
- เป้าหมายผลผลิต เพิ่มผลผลิต จาก ๔๐๐ กก./ไร่ เป็น ๔๕๐ กก./ไร่ (เพิ่มขึ้น ๑๒%)
- เป้าหมายรายได้ ๕,๘๕๐ บาท/ไร่
- ประมาณการรายจ่าย ๒,๙๘๐ บาท/ไร่

กิจกรรมที่ต้องการพัฒนา

๑. การลดต้นทุนและเพิ่มผลผลิตต่อไร่
๒. สมาชิกทุกรายพัฒนาคุณภาพสินค้าตามมาตรฐาน GAP
๓. พัฒนาตลาดสินค้าในรูปแบบออนไลน์

ตารางที่ ๒๖ แสดงปฏิทินการทำงานแปลงใหญ่กลุ่มแปลงใหญ่ข้าวหอมมะลิบ้านโคกพลวงจังหวัดบุรีรัมย์

กิจกรรม	เดือน												ประมาณการรายจ่าย	ประมาณการรายได้			
	ม.ค.	ก.พ.	มี.ค.	เม.ย.	พ.ค.	มิ.ย.	ก.ค.	ส.ค.	ก.ย.	ต.ค.	พ.ย.	ธ.ค.					
๑.การลดต้นทุนและเพิ่มผลผลิตต่อไร่					←												
๒.สมาชิกทุกรายพัฒนาคุณภาพสินค้าตามมาตรฐาน GAP	←					→											
๓.พัฒนาตลาดสินค้าในรูปแบบออนไลน์	←															→	

ที่มา สำนักงานเกษตรอำเภอนางรอง, พ.ศ. ๒๕๖๘

ตารางที่ ๒๗ แสดงข้อมูลกลุ่มแปลงใหญ่ อำเภอนางรอง จังหวัดบุรีรัมย์

ที่	ตำบล	ชื่อกลุ่มแปลงใหญ่	ชนิดพืช	จำนวนสมาชิก (คน)	จำนวนพื้นที่ (ไร่)	ประธาน	เบอร์โทรศัพท์ประธาน
	หนองโสน	แปลงใหญ่ข้าว ตำบลหนองโสน อำเภอนางรอง จังหวัดบุรีรัมย์	ข้าว	๒๐๐	๓,๐๖๖.๗๕	นายอัศนีย์ อุที	
	ลำไทรโยง	นาแปลงใหญ่ ตำบลลำไทรโยง อำเภอนางรอง จังหวัดบุรีรัมย์	ข้าว	๑๐๐	๑,๕๐๓.๕	นายมานะ ชวนกระโทก	
	หนองโสน	แปลงใหญ่กระบือ หมู่ที่ ๘ ตำบลหนองโสน	ปศุสัตว์	๖๐	๕๓	นายอนันต์ คำมี	
	หนองไทร	สหกรณ์พัฒนาประชากรและชุมชนหนองไทร จำกัด ตำบลหนองไทร	ข้าว	๑๒๗	๑๙๓๕	นายสมพงษ์ พูนแก้ว	
	นางรอง	สหกรณ์การเกษตรนางรอง จำกัด (แพะ)	ปศุสัตว์	๓๒	๒๔๓	นายศราวุธ ทองนอก	
	นางรอง	สหกรณ์การเกษตรนางรอง จำกัด (ข้าว)	ข้าว	๖๒	๖๒๐	นางบุญธรรม แซ่ตั้ง	
	ก้านเหลือง	สหกรณ์การเกษตรนางรอง จำกัด (เมล็ดพันธ์ข้าว)	ข้าว	๖๗	๘๕๔	วีระศักดิ์ ไทยกระโทก	
	หนองไทร	กลุ่มแปลงใหญ่ข้าว หมู่ ๔ ตำบลหนองไทร	ข้าว	๔๓	๔๗๑	นางบุบผา วุฒิมวงศ์	
	ชุมแสง	กลุ่มแปลงใหญ่ข้าวหอมมะลิบ้านโคก	ข้าว	๔๐	๕๗๗	นายกาวิ ข้อยกระโทก	

		กระสังข์ หมู่ ๖ ตำบลชุมแสง					
	ชุมแสง	กลุ่มนาแปลงใหญ่ บ้านโคกตะคร้อ หมู่ที่ ๓ ตำบลชุมแสง	ข้าว	๓๒	๓๖๓.๗๕	นางนันทิชา วิลาศ	
	หัวถนน	กลุ่มแปลงใหญ่ข้าว หมู่ ๑๐ ตำบลหัว ถนน	ข้าว	๔๐	๖๔๕	นางสุภะณี มุ่งเปลี่ยนกลาง	
	หนองโบสถ์	กลุ่มแปลงใหญ่ข้าว หอมมะลิบ้านโคก พลวง หมู่ ๙ ตำบล หนองโบสถ์	ข้าว	๓๔	๓๕๖	นางสาวสากล พะเนาศรี	
	ทรัพย์พระยา	กลุ่มแปลงใหญ่ข้าว หมู่ ๔ บ้านหนองตาสี ตำบลทรัพย์พระยา	ข้าว	๕๐	๗๐๓.๕	นางสำราญ ทูลฉลอง	
	หนองโบสถ์	กลุ่มแปลงใหญ่ข้าว หอมมะลิ หมู่ ๔ ตำบลหนองโบสถ์	ข้าว	๓๒	๓๑๓	นางสนิท ทิพย์นางรอง	
	สะเดา	กลุ่มแปลงใหญ่ข้าว บ้านสองพี่น้อง หมู่ ๑๐ ตำบลสะเดา	ข้าว	๓๘	๖๕๘	นายสนอง จันทร์เจ้า	
	หนองโบสถ์	กลุ่มแปลงใหญ่มัน สำปะหลัง ม.๔ บ้าน ลิ้มทอง	มัน สำปะหลัง	๓๐	๔๓๙.๗๕	นางสาวจริยา พระงาม	
	หนองโบสถ์	กลุ่มแปลงใหญ่มัน สำปะหลัง ม.๙ บ้าน โคกพลวง	มัน สำปะหลัง	๓๕	๓๐๐	นางสามัญ โล่ห์ทอง	
	ชุมแสง	กลุ่มแปลงใหญ่มัน สำปะหลัง ม.๖ บ้าน โคกกระสังข์ ต. ชุมแสง	มัน สำปะหลัง	๓๐	๓๖๕.๒๕	นายสมชาย จินสันเทียะ	
	หนองไทร	กลุ่มแปลงใหญ่มัน สำปะหลังบ้านนิคม เขต ม.๙ ต.หนองไทร	มัน สำปะหลัง	๓๙	๔๕๙.๒๕	นายสุทิน แป้นดวงเนตร	
	ทรัพย์พระยา	กลุ่มแปลงใหญ่มัน สำปะหลัง ม.๔,๕,๙ ต.ทรัพย์พระยา	มัน สำปะหลัง	๓๐	๓๙๘	นายไพ ศรีกระสังข์	
	หัวถนน	กลุ่มแปลงใหญ่มัน สำปะหลัง ม. ๑,๒,๔,๖,๙,๑๑ ต.หัว ถนน	มัน สำปะหลัง	๓๐	๕๗๗.๕๐	นางสาวเล็ก เนตรดำกุล	
	หนองยายพิมพ์	กลุ่มแปลงใหญ่ กระปือ ตำบลหนอง ยายพิมพ์	กระปือ	๕๓	๑๙๔ ตัน	นางมิ่ง จิตทองกลาง	

ที่มา สำนักงานเกษตรอำเภอนางรอง, พ.ศ.๒๕๖๘

๑.๒ ศักยภาพพื้นที่/ทรัพยากรการเกษตร

๑) ทรัพยากรดิน

ดินในพื้นที่อำเภอนางรอง ส่วนใหญ่มีลักษณะของดินเป็นดินร่วนปนทราย ดินเหนียว และดินดาน ในบางพื้นที่ พื้นที่ส่วนใหญ่เหมาะแก่การปลูกข้าว มันสำปะหลัง ข้าวโพด และพืชไร่ การประกอบอาชีพทางการเกษตรกรรมของประชาชนได้ดีตามฤดูกาล ประสบปัญหาภัยแล้งเป็นบางปี แต่ก็สามารถประกอบอาชีพได้

สมรรถนะดิน

ลักษณะดินในเขตอำเภอนางรอง ประกอบด้วยชุดดิน ดังนี้

- ดินชุดร้อยเอ็ด เป็นชุดดินที่มีการระบายน้ำเร็ว ดินมีความสามารถให้น้ำซึมผ่านได้เร็ว ในตอนบนดีปานกลาง และช้าในตอนล่าง การไหลบ่าของน้ำบนผิวดินช้า เนื้อดินจะเป็นดินเหนียวร่วน ซึ่งมีความเหมาะสมในการทำนาได้ปานกลาง

- ดินชุดโคราช เป็นดินชุดที่มีการระบายน้ำปานกลาง ดินมีความสามารถให้น้ำซึมผ่านได้ปานกลางถึงเร็วเนื้อดินเป็นดินร่วนปนทราย หรือดินเหนียวปนทราย ซึ่งมีความเหมาะสมในการปลูกพืชไร่ปานกลาง และการปลูกไม้ผลยืนต้น

- ชุดดินบุรีรัมย์ เป็นดินลึก เนื้อดินเป็นดินเหนียวตลอด สีดินเป็นสีเทาเข้มหรือสีน้ำตาลปนเทาเข้ม มีจุดประเป็นสีน้ำตาลปนแดงเข้ม ในฤดูแล้งจะมีรอยแตกกระแหงกว้างและลึก มีรอยไหลในหน้าตัดดิน ปฏิกริยาดินเป็นกรดปานกลางถึงเป็นกลางในดินบน เป็นกลางถึงเป็นด่างปานกลางในดินล่าง

คำอธิบายกลุ่มดิน

กลุ่มดินที่พบในอำเภอนางรอง มีรายละเอียด ลักษณะ และคุณสมบัติ ปัญหาสำคัญในการใช้ประโยชน์ที่ดิน และการใช้ประโยชน์ที่ดินในปัจจุบัน ต่อไปนี้

กลุ่มดินที่ ๑ เป็นกลุ่มดินเหนียวสีดำนี้อาจมีรอยแตกกระแหงกว้างและลึก ปฏิกริยาเป็นกรดเล็กน้อยถึงเป็นด่างเล็กน้อย การระบายน้ำเร็วถึงค่อนข้างเร็ว เกิดจากวัตถุต้นกำเนิดดินพวกตะกอนลำน้ำในบริเวณเทือกเขาหินปูน หรือหินภูเขาไฟ สภาพพื้นที่เป็นที่ราบลุ่ม มีน้ำแช่ขังในช่วงฤดูฝน เป็นดินลึกที่มีการระบายน้ำเร็ว หรือค่อนข้างเร็ว เนื้อดินเป็นพวกดินเหนียวจัด หน้าดินแตกกระแหงเป็นร่องลึกในฤดูแล้ง และมีรอยไหลในดิน สีดินส่วนมากเป็นสีดำ หรือสีเทาแก่ตลอด มีจุดประสีน้ำตาล สีเหลือง และอาจพบจุดประสีแดงบ้างปะปนตลอดชั้นดิน ส่วนดินชั้นล่างมักมีก้อนปูนปะปน ปฏิกริยาดินส่วนใหญ่เป็น กรดเล็กน้อยถึงเป็นด่างปานกลาง มีค่าความเป็นกรดเป็นด่างประมาณ ๖.๕-๘.๐ ดินมีความอุดมสมบูรณ์ ตามธรรมชาติปานกลางถึงสูง ปัญหาในการใช้ประโยชน์ที่ดิน ได้แก่ การไถพรวนลำบาก เนื่องจากเป็นดินเหนียวจัดต้องไถพรวนในช่วงระยะเวลาที่ดินมีความชื้นที่เหมาะสม ในขณะเดียวกันพืชที่ปลูกอาจขาดแคลนน้ำ ได้ง่ายเมื่อฝนทิ้งช่วงนานกว่าปกติ เนื่องจากน้ำที่ขังอยู่จะซึมหายไปง่าย เมื่อดินเริ่มแห้ง และแตกกระแหงเป็นร่องลึกปัจจุบันบริเวณดังกล่าวส่วนใหญ่ใช้ทำนาออกฤดูทำนาบางแห่งใช้ปลูกพืชไร่ เช่น ฝ้ายและถั่วต่าง

กลุ่มชุดดินที่ ๔ เป็นกลุ่มชุดดินที่เกิดจากวัตถุต้นกำเนิดดินพวกตะกอนลำน้ำ พบในบริเวณที่ราบตะกอนน้ำพา มีสภาพพื้นที่เป็นที่ราบลุ่มหรือที่ราบเรียบ มีน้ำแช่ขังในช่วงฤดูฝน เป็นดินลึกที่มีการระบายน้ำเร็ว หรือค่อนข้างเร็ว มีเนื้อดินเป็นพวกดินเหนียวหรือดินเหนียวจัด หน้าดินอาจแตกกระแหงเป็นร่องในฤดูแล้ง และอาจมีรอยไหลในดิน ดินบนมีสีดำหรือเทาเข้ม ดินล่างมีสีเทา น้ำตาล น้ำตาลอ่อน หรือเทาปนเขียวมะกอก มีจุดประสีน้ำตาลปนเหลือง สีเหลือง สีน้ำตาลแก่ หรือสีแดง อาจพบก้อนปูน หรือก้อนสารเคมีสะสมพวกเหล็กและแมงกานีสในชั้นดินล่าง ดินมีความอุดมสมบูรณ์ตามธรรมชาติปานกลาง ปฏิกริยาดินเป็นกรดจัดถึงเป็นกรดเล็กน้อย มีค่าความเป็นกรดเป็นด่างประมาณ ๕.๕-๖.๕ แต่ถ้าดินมีก้อนปูนปะปนจะมีปฏิกริยาเป็นกลางหรือด่างปานกลาง มีค่าความเป็นกรด เป็นด่าง

ประมาณ ๗.๐-๘.๐ ปัจจุบันบริเวณดังกล่าวส่วนใหญ่ใช้ทำนา บางแห่งยกร่อง เพื่อปลูกพืชผักหรือผลไม้ ซึ่งมักจะให้ผลผลิตค่อนข้างสูง กลุ่มชุดดินนี้ไม่ค่อยมีปัญหาในการใช้ประโยชน์ที่ดิน แต่ถ้าเป็นที่ลุ่มมากๆ จะมีปัญหาเรื่องน้ำท่วมในฤดูฝน

กลุ่มชุดดินที่ ๒ เป็นกลุ่มชุดดินที่เกิดจากวัตถุต้นกำเนิดดินพวกตะกอนลำนํ้า พบในบริเวณที่ราบตะกอนลำนํ้า มีสภาพพื้นที่เป็นที่ราบเรียบหรือค่อนข้างราบเรียบ มีน้ำแช่ขังในช่วงฤดูฝน เป็นดินลึกที่มีการระบายน้ำเลว หรือค่อนข้างเลว เนื้อดินเป็นพวกดินเหนียว มีเนื้อดินบนเป็นดินร่วนเหนียวหรือดินเหนียว สีเทาแก่ ดินล่างเป็นดินเหนียวสีน้ำตาลอ่อน หรือสีเทา มีจุดประสีน้ำตาล สีเหลือง หรือสีแดงตลอดชั้นดิน บางแห่งมีศิลาแลงอ่อนหรือก้อนสารเคมีสะสมพวกเหล็กแมงกานีสปะปนอยู่ด้วย ดินมีความอุดมสมบูรณ์ ตามธรรมชาติต่ำหรือค่อนข้างต่ำ ปฏิกริยาดินเป็นกรดจัดถึงกรดจัดมาก มีค่าความเป็นกรดเป็นด่างประมาณ ๔.๕-๕.๕ ปัญหาสำคัญในการใช้ประโยชน์ที่ดิน ได้แก่ ดินมีความอุดมสมบูรณ์ค่อนข้างต่ำ ปัจจุบัน บริเวณดังกล่าวส่วนใหญ่ใช้ทำนา ในช่วงฤดูแล้ง บริเวณที่มีแหล่งน้ำใช้ปลูกพืชไร่ พืชผัก

กลุ่มดินที่ ๑๗ เป็นกลุ่มดินที่มีเนื้อดินเป็นพวกดินร่วนปนทราย หรือดินร่วน ดินล่างเป็นดินร่วนเหนียวปนทราย หรือดินร่วนเหนียว มีสีเทา หรือสีน้ำตาลอ่อน พบจุดประสีน้ำตาล สีเหลือง หรือสีแดงปะปนบางแห่ง อาจพบศิลาแลงอ่อน หรือก้อนสารเคมีสะสมพวกเหล็ก และแมงกานีส ในชั้นดินล่างเกิดจากวัตถุต้นกำเนิดพวกตะกอนลำนํ้า สภาพพื้นที่ที่พบจะเป็นที่ราบเรียบหรือค่อนข้างราบเรียบ เป็นดินลึกมาก มีการระบายน้ำค่อนข้างเร็ว ถึงเร็ว ดินมีความอุดมสมบูรณ์ตามธรรมชาติต่ำ ปฏิกริยาดินเป็นกรดจัด ถึงเป็นกรดแก่ ค่าความเป็นกรด เป็นด่าง ประมาณ ๔.๕ - ๕.๕ ปัญหาสำคัญในการใช้ประโยชน์ที่ดินของหน่วยแผนที่ดินนี้ ได้แก่ ดินมีความอุดมสมบูรณ์ต่ำ และมีดินบนค่อนข้างเป็นทราย ปัจจุบันบริเวณนี้ ส่วนใหญ่ใช้ทำนาบางแห่งใช้ปลูกพืชไร่ แต่มีปัญหาเรื่องน้ำขังแช่

กลุ่มดินที่ ๑๘ เป็นกลุ่มดินที่มีเนื้อดินร่วนปนทราย หรือดินทราย ส่วนดินล่างเป็นดินร่วนเหนียวปนทราย มีสีเทาหรือสีน้ำตาลอ่อน พบจุดประสีน้ำตาล สีเหลือง หรือสีแดงปะปนกัน เกิดจากวัตถุต้นกำเนิดดินพวกตะกอนลำนํ้า สภาพพื้นที่ที่พบจะเป็นดินราบเรียบหรือค่อนข้างราบเรียบ เป็นดินลึกมีการระบายน้ำค่อนข้างเร็ว ถึงเร็ว ดินมีความอุดมสมบูรณ์ตามธรรมชาติต่ำ ถึงปานกลาง ปฏิกริยาดินเป็นกรดจัด ถึงเป็นด่างปานกลาง ค่าความเป็นกรดเป็นด่าง ประมาณ ๕.๕ - ๘.๐ ปัญหาสำคัญในการใช้ประโยชน์ที่ดินของหน่วยแผนที่ดินนี้ ได้แก่ เนื้อดินค่อนข้างเป็นทราย พืชมีโอกาสเสี่ยงต่อการขาดแคลนน้ำ ปัจจุบันบริเวณดังกล่าวส่วนใหญ่ใช้ทำนา

กลุ่มชุดดินที่ ๒๒ เป็นกลุ่มชุดดินที่มีเนื้อดินเป็นพวกดินร่วนปนทราย สีพื้นที่เป็นสีเทา หรือน้ำตาลปนเทา มี จุดประสีน้ำตาลปนเหลือง หรือสีเหลืองปนน้ำตาล และอาจพบศิลาแลงอ่อนในดินชั้นล่าง มีสภาพ พื้นที่ค่อนข้างราบเรียบ เป็นดินลึก มีการระบายน้ำค่อนข้างเร็วหรือเร็ว ดินมีความสมบูรณ์ตาม ธรรมชาติต่ำ ปฏิกริยาดินเป็นกรดจัดถึงกรดแก่ ค่าความเป็นกรดเป็นด่างประมาณ ๔.๕-๕.๕ ปัญหาสำคัญในการใช้ประโยชน์ที่ดินของกลุ่มชุดดินนี้ ได้แก่ ดินค่อนข้างเป็นทราย มี ความสามารถในการอุ้มน้ำต่ำ และความสามารถตามธรรมชาติต่ำ บริเวณดังกล่าว ส่วนใหญ่ในฤดูฝนใช้ปลูกข้าว บางแห่งยังคงสภาพเป็นป่าอยู่ หรือใช้ปลูกไม้ยืนต้น แต่มักมีปัญหาเรื่องการแช่ขังของน้ำในช่วงฤดูฝน

กลุ่มดินที่ ๓๕ เป็นกลุ่มดินที่มีเนื้อดินบน เป็นดินร่วนปนทราย ส่วนดินล่างเป็นดินร่วนเหนียวปนทราย มีสีน้ำตาล สีเหลือง หรือสีแดง เกิดจากวัตถุต้นกำเนิดพวกตะกอนลำนํ้า หรือเกิดจากการสลายตัวผู้พังของหินเนื้อหยาบ พบบริเวณที่ดอนที่มีลักษณะเป็นลูกคลื่น จนถึงที่ราบเชิงเขา เป็นดินลึก มีการระบายน้ำดี ดินมีความอุดมสมบูรณ์ตามธรรมชาติต่ำ ปฏิกริยาเป็นกรดจัด ถึงกรดแก่ ค่าความเป็นกรด เป็นด่าง ประมาณ ๔.๕ - ๕.๕

ปัจจุบันบริเวณดังกล่าวส่วนใหญ่ใช้ปลูกพืชไร่ต่าง ๆ เช่น มันสำปะหลัง บางแห่งใช้ปลูกไม้ผล และไม้ยืนต้นบางชนิด

กลุ่มดินที่ ๓๖ เป็นกลุ่มดินที่มีเนื้อดินบน เป็นพวกดินร่วนปนทราย ส่วนดินล่างเป็นดินร่วนปนดินเหนียว หรือดินร่วนปนดินทราย มีสีน้ำตาล สีเหลือง หรือสีแดง เกิดจากวัตถุต้นกำเนิดพวกตะกอนลำนํ้า หรือเกิดจาก

การสลายตัวผู้พังของหินหยาบ พบบริเวณที่ตอนมีลักษณะเป็นลูกคลื่นลอนลาด ถึงลูกคลื่นลอนชัน เป็นดินลึก มีการระบายน้ำดี ดินมีความอุดมสมบูรณ์ตามธรรมชาติต่ำถึงปานกลาง ปฏิกริยาดินเป็นกรดแก่ ถึงเป็นด่างปานกลาง ค่าความเป็นกรด เป็นด่าง ประมาณ ๕.๕ - ๘.๐ ปัจจุบันบริเวณดังกล่าว ส่วนใหญ่ใช้เพาะปลูกพืชไร่ต่าง ๆ เช่น อ้อย มันสำปะหลัง และไม้ผลบางชนิด ปัญหาเกี่ยวกับการใช้ประโยชน์ไม่ค่อยมี

กลุ่มดินที่ ๔๐ เป็นกลุ่มดินที่เนื้อดินเป็นพวกดินร่วนปนทราย สีดินเป็นสีน้ำตาลอ่อน สีเหลือง หรือสีแดง บางแห่งอาจพบจุดประในชั้นดินล่าง เกิดจากวัตถุต้นกำเนิดพวกตะกอนลำน้ำ พบบริเวณพื้นที่ค่อนข้างราบเรียบถึงพื้นที่ลาดเชิงเขา เป็นดินลึก มีการระบายน้ำดี ดินมีความอุดมสมบูรณ์ตามธรรมชาติต่ำถึงปานกลาง ปฏิกริยาดินเป็นกรดจัด ถึงเป็นกรดแก่ ค่าความเป็นกรด เป็นด่าง ประมาณ ๔.๕ - ๕.๕ ปัญหาสำคัญในการใช้ประโยชน์ที่ดินของหน่วยแผนที่ดินนี้ ได้แก่ เนื้อดินค่อนข้างเป็นทราย พืชที่ปลูกมีโอกาสขาดแคลนน้ำได้ง่าย ดินมีความอุดมสมบูรณ์ต่ำ และในบริเวณที่มีความลาดชันสูง จะเกิดการชะล้างพังทลายของดินได้ง่าย ปัจจุบันบริเวณดังกล่าว ส่วนใหญ่ใช้เพาะปลูกพืชไร่ต่าง ๆ เช่น อ้อย มันสำปะหลัง ปอ บางแห่งมีสภาพเป็นป่าละเมาะหรือทุ่งหญ้าธรรมชาติ

กลุ่มดินที่ ๔๖ เป็นกลุ่มดินต้นปนก้อนกรวดหรือเศษหินปนลูกรังหนามาก ปฏิกริยาดินเป็นกรดจัดมากการระบายน้ำดี ความอุดมสมบูรณ์ต่ำ เกิดจากวัตถุต้นกำเนิดตะกอนลำน้ำ หรือจากการสลายตัวผู้พังอยู่กับที่หรือจากการสลายตัวผู้พังแล้วเคลื่อนย้ายมาทับถมของวัสดุเนื้อละเอียดที่มาจากหินตะกอนหรือหินภูเขาไฟ พบบริเวณที่ดอนหรือที่เป็นลูกคลื่นหรือเนินเขา เป็นดินต้นมากการระบายน้ำดีเนื้อดินเป็นพวกดินเหนียวปนกรวด หรือปนลูกรังหรือเศษหินที่มีเหล็กเคลือบ พบภายในความลึก ๕๐ ซม. สีดินเป็นสีน้ำตาล สีเหลือง หรือสีแดง ดินมีความอุดมสมบูรณ์ตามธรรมชาติต่ำ ปฏิกริยาดินเป็นกรดจัดมากถึงกรดเล็กน้อย เป็นพื้นที่เหมาะสมในการปลูกอ้อย มันสำปะหลัง ยางพารา แต่ต้องดูแลเรื่องความสมบูรณ์

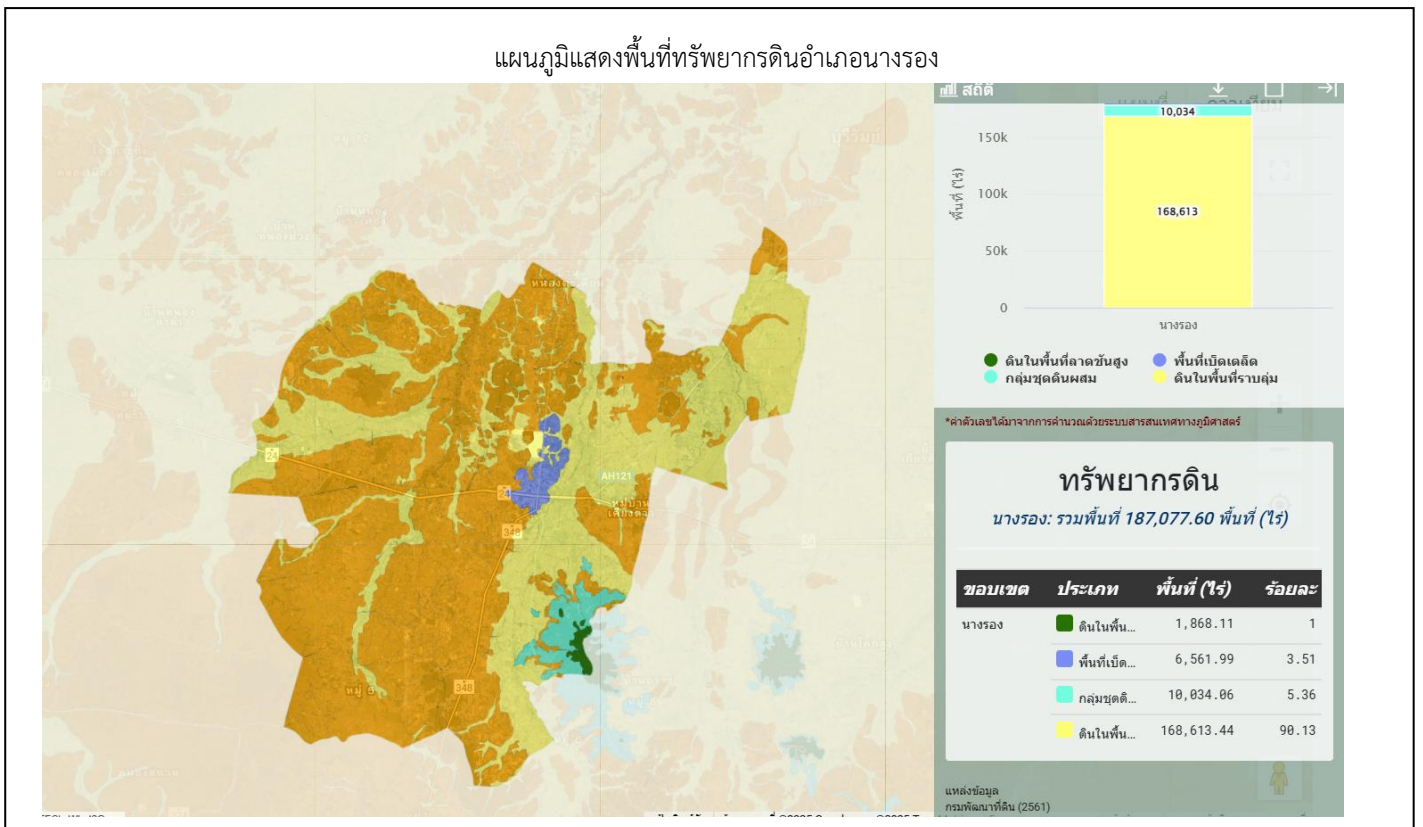
กลุ่มชุดดินที่ ๔๙ เป็นกลุ่มชุดดินที่มีเนื้อดินบนเป็นดินร่วนปนทราย ดินล่างเป็นดินเหนียวปนลูกรังหรือเศษ หินทราย สีดินเป็นสีน้ำตาลหรือสีเหลือง ไตลงไปเป็นดินเหนียวสีเทา มีจุดประสีน้ำตาล สีแดง และ สีลาแลงอ่อนปะปนอยู่ด้วยเป็นจำนวนมาก อาจพบชั้นหินทรายหรือหินดินดานผู้พังสลายตัวในชั้นถัดไป พบบริเวณพื้นที่ตอนที่มีลักษณะเป็นลูกคลื่นเป็นดินต้นถึงต้นมาก มีการระบายน้ำดีปานกลาง มีความอุดมสมบูรณ์ตามธรรมชาติต่ำ ปฏิกริยาดินเป็นกรดถึงเป็นกรดแก่ มีค่าความเป็นกรดเป็นด่าง ประมาณ ๔.๕-๕.๕ ปัญหาสำคัญในการใช้ประโยชน์ที่ดินของกลุ่มชุดดินนี้ ได้แก่ เป็นดินต้นและมีความอุดมสมบูรณ์ต่ำ บางแห่งมีก้อนศิลาแลงไหลล้นกระจายอยู่ทั่วไปเป็นอุปสรรคต่อการเกษตรกรรม บริเวณที่มีความลาดชันสูงมีปัญหาเกี่ยวกับการชะล้างพังทลายของหน้าดินอย่างรุนแรง ปัจจุบันบริเวณดังกล่าวใช้ปลูกพืชไร่ ทุ่งหญ้าธรรมชาติ ที่รกร้างว่างเปล่า ป่าเต็งรัง หรือใช้ ปลูกไม้โตเร็ว

กลุ่มชุดดินที่ ๖๒ กลุ่มดินนี้ ประกอบด้วยพื้นที่ภูเขาและเทือกเขาซึ่งมีความลาดชันมากกว่า ๓๕ เปอร์เซ็นต์ ลักษณะและสมบัติของดินที่พบไม่แน่นอน มีทั้งดินลึกและดินตื้น ลักษณะของเนื้อดินและ ความอุดมสมบูรณ์ตามธรรมชาติแตกต่างกันไปแล้วแต่ชนิดของหินต้นกำเนิดในบริเวณนั้นมักมีเศษหิน ก้อนหินหรือพื้นไหลล้นกระจายอยู่ทั่วไป ส่วนใหญ่ยังปกคลุมด้วยป่าไม้ประเภทต่างๆ เช่น ป่าเบญจพรรณ ป่าเต็งรังหรือป่าดงดิบชื้น หลายแห่งมีการทำไร่เลื่อนลอยโดยปราศจากมาตรการใน การอนุรักษ์ดินและน้ำ ซึ่งเป็นผลทำให้เกิดการชะล้างพังทลายของหน้าดิน จนบางแห่งเหลือแต่หินไหล กลุ่มดินนี้ไม่ควรนำมาใช้ประโยชน์ทางการเกษตร เนื่องจากมีปัญหาหลายประการที่มีผลกระทบต่อระบบนิเวศน์ ควรสงวนไว้เป็นป่าตามธรรมชาติเพื่อรักษาแหล่งต้นน้ำลำธาร กลุ่มดินนี้ในแผนที่ดินระดับจังหวัดเรียกว่า ที่ลาดชันเชิงซ้อน

ตารางที่ ๒๘ แสดงทรัพยากรดินอำเภอนางรอง จังหวัดบุรีรัมย์

ประเภท	เนื้อที่ (ไร่)	ร้อยละ
ดินในพื้นที่ลาดชันสูง	๑๘๖๘.๑๑	๑
ดินในพื้นที่ตอนในเขตดินแห้ง	-	-
พื้นที่เบ็ดเตล็ด	๖๕๖๑.๙๙	๓.๕๑
กลุ่มชุดดินผสม	๑๐๐๓๔.๐๖	๕.๓๖
ดินในพื้นที่ราบลุ่ม	๑๖๘๖๑๓.๔๔	๙๐.๑๓

ที่มา: agri-map-online.moac.go.th พ.ศ.๒๕๖๘



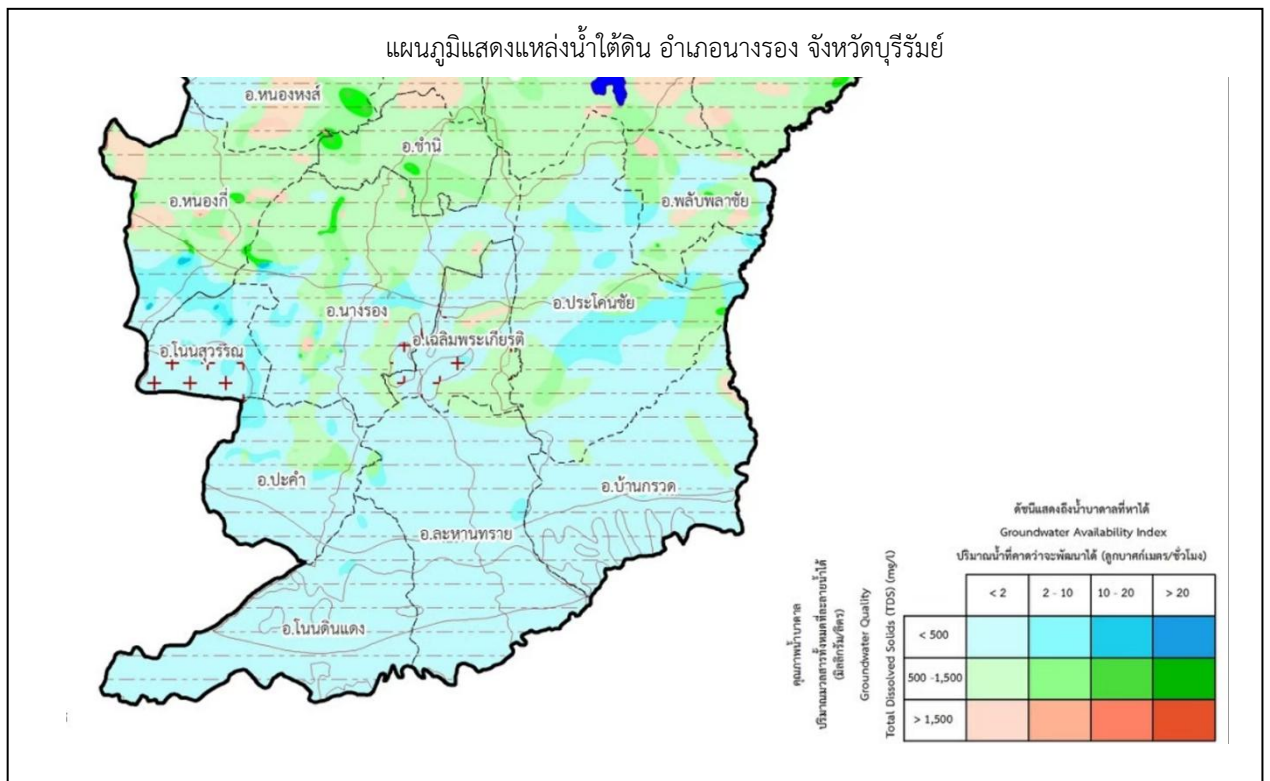
ภาพที่ ๑๙ แสดงพื้นที่ทรัพยากรดินอำเภอนางรอง จังหวัดบุรีรัมย์
(ที่มา agri-map-online.moac.go.th พ.ศ.๒๕๖๘)

๒) ทรัพยากรน้ำ

อำเภอนางรอง. เป็นพื้นที่อาศัยน้ำฝนในการทำการเกษตรเป็นหลัก ประมาณ ๙๐% ของพื้นที่ทั้งหมด นอกจากนี้ยังแหล่งน้ำอื่นๆ ที่ใช้ในการเกษตรดังนี้

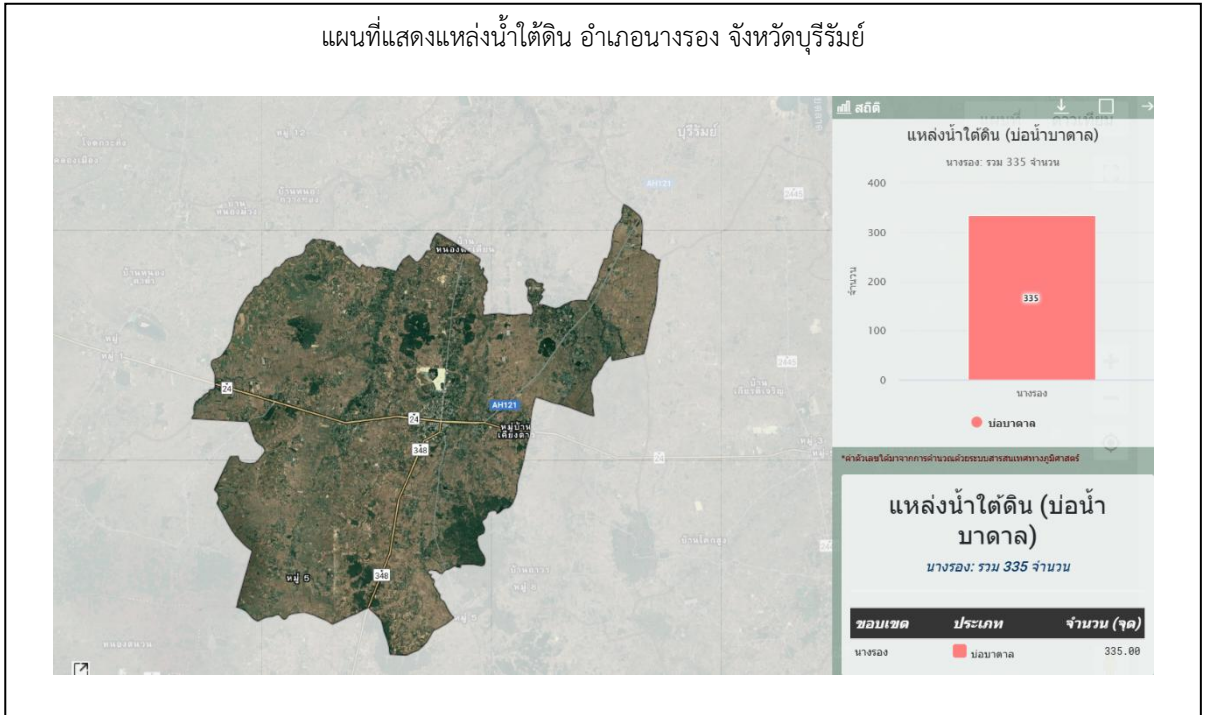
- แหล่งน้ำใต้ดิน บ่อบาดาลอำเภอนางรอง จังหวัดบุรีรัมย์ รวมทั้งสิ้น ๓๓๕ บ่อ แยกรายตำบลได้ดังนี้

ต.บ้านสิงห์	จำนวน ๔๓ บ่อ
ต.นางรอง	จำนวน ๓๗ บ่อ
ต.สะเดา	จำนวน ๓๔ บ่อ
ต.หัวถนน	จำนวน ๒๘ บ่อ
ต.ชุมแสง	จำนวน ๒๗ บ่อ
ต.หนองไทร	จำนวน ๒๗ บ่อ
ต.ทุ่งแสงทอง	จำนวน ๒๕ บ่อ
ต.หนองโบสถ์	จำนวน ๒๒ บ่อ
ต.ทรัพย์พระยา	จำนวน ๒๒ บ่อ
ต.ลำไทรโยง	จำนวน ๑๙ บ่อ
ต.ถนนหัก	จำนวน ๑๓ บ่อ
ต.ก้านเหลือง	จำนวน ๑๒ บ่อ
ต.หนองกง	จำนวน ๙ บ่อ
ต.หนองโสน	จำนวน ๙ บ่อ
ต.หนองยายพิมพ์	จำนวน ๘ บ่อ



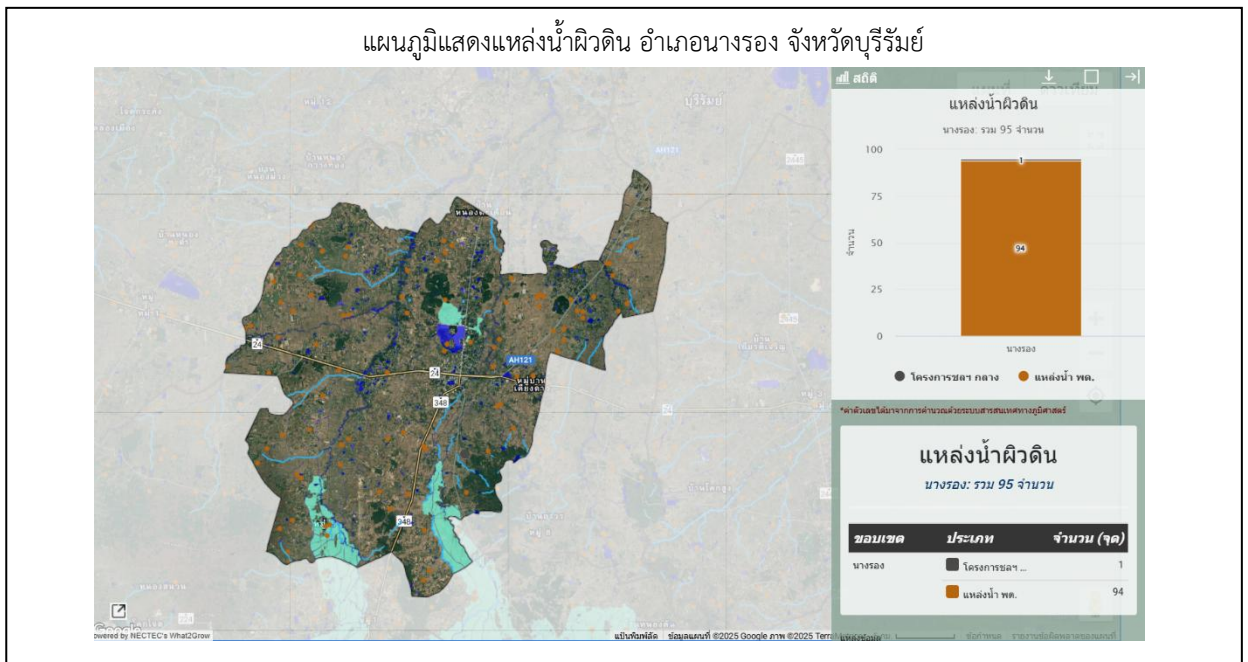
ภาพที่ ๒๐ แสดงแหล่งน้ำใต้ดินอำเภอนางรอง จังหวัดบุรีรัมย์

(ที่มา : กรมทรัพยากรน้ำบาดาล, พ.ศ.๒๕๖๘)



ภาพที่ ๒๑ แสดงแหล่งน้ำใต้ดินอำเภอนางรอง จังหวัดบุรีรัมย์
(ที่มา agri-map-online.moac.go.th, พ.ศ.๒๕๖๘)

- แหล่งน้ำผิวดิน ได้แก่ น้ำในแม่น้ำลำคลอง ทะเลสาบ และในพื้นที่ชุ่มน้ำที่เป็นน้ำจืด ปกติน้ำผิวดินจะได้รับการเติมจากฝน อำเภอนางรอง มีแหล่งน้ำผิวดินที่ใช้ทำการเกษตรดังนี้ แหล่งน้ำจากกรมพัฒนาที่ดิน จำนวน ๙๔ แห่ง โครงการชลประทานขนาดกลาง จำนวน ๑ แห่ง



ภาพที่ ๒๒ แสดงแหล่งน้ำผิวดินอำเภอนางรอง จังหวัดบุรีรัมย์
(ที่มา agri-map-online.moac.go.th, พ.ศ.๒๕๖๘)

๑.๓ สีนค่าเอกลักษณ์ประจำถิ่น/สินค้ำ GI (ถ้าไม่มี ให้ใส่ด้วยว่า ไม่มี)

อำเภอนางรอง จังหวัดบุรีรัมย์ มีสินค้ำประจำถิ่น/สินค้ำ GI คือ ข้าวหอมมะลิดินภูเขาไฟ โดยมีพื้นที่ปลูกครอบคลุม ๕ ตำบล ได้แก่ ตำบลถนนหัก, ตำบลสะเดา, ตำบลหนองไทร, ตำบลหนองโบสถ์ และตำบลชุมแสง เนื่องจากข้าวหอมมะลิดินภูเขาไฟปลูกบนพื้นที่ที่มีแร่ธาตุจากดินภูเขาไฟซึ่งเป็นลักษณะเฉพาะ ทำให้เมล็ดข้าวเรียวยาว เลื่อมมัน มีท้องไข่น้อย เมื่อหุงสุกจะเหนียวนุ่มไม่แข็งกระด้าง ซึ่งได้รับความนิยมกว่าข้าวชนิดอื่น ๆ ในท้องตลาด

๑.๔ สีนค้ำเกษตรที่สำคัญ (อย่างน้อย ๓ ชนิดสินค้ำเกษตร)

๑.๔.๑ ชนิดสินค้ำข้าว

๑) พื้นที่เหมาะสม/ไม่เหมาะสม

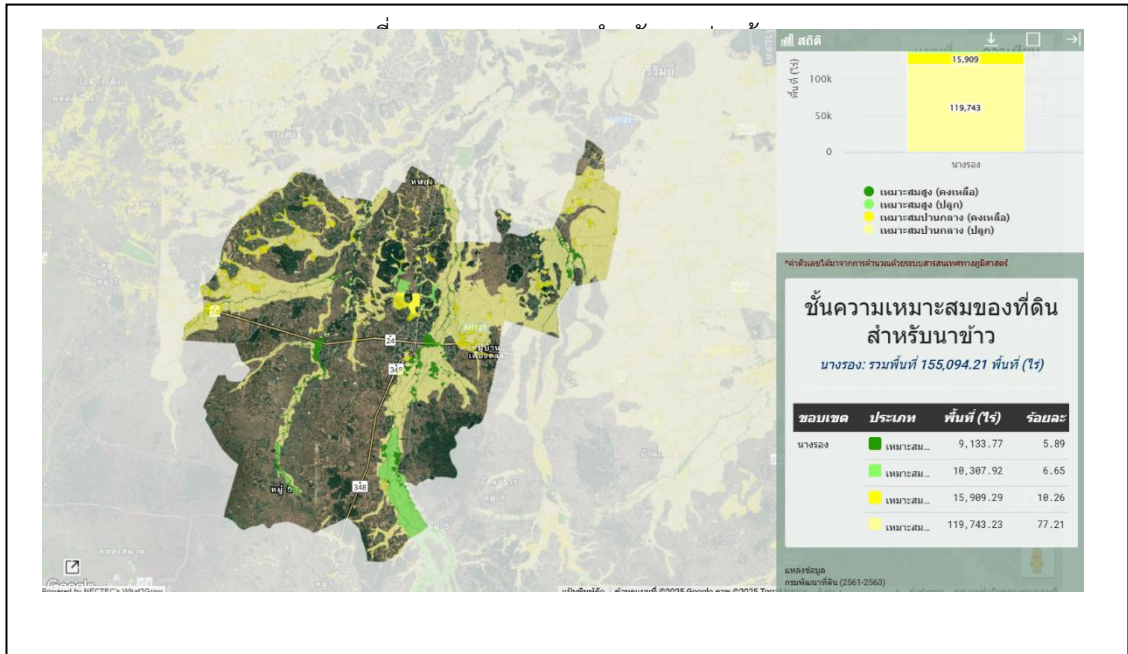
(๑) เขตความเหมาะสม

อำเภอนางรองมีพื้นที่ที่เหมาะสมสำหรับปลูกข้าวทั้งหมด จำนวน ๑๕๕,๐๙๔.๒๑ ไร่ แบ่งเป็นพื้นที่ที่มีความเหมาะสมมาก (S๑) จำนวน ๙,๑๓๓.๗๗ ไร่ คิดเป็นร้อยละ ๕.๘๙ พื้นที่เหมาะสมปานกลาง (S๒) จำนวน ๑๐,๓๐๗.๙๒ ไร่ คิดเป็นร้อยละ ๖.๖๕

ตารางที่.๒๙ แสดงเขตความเหมาะสม(พื้นที่ศักยภาพ) สำหรับปลูกข้าว อำเภอนางรอง จังหวัดบุรีรัมย์

ตำบล	พื้นที่ระดับความเหมาะสมสำหรับการปลูกข้าว (ไร่)				รวมพื้นที่ทั้งหมด
	เหมาะสมมาก (S๑)	เหมาะสมปานกลาง (S๒)			
รวมอำเภอนาง	๑๙,๔๔๑.๖๙	๑๓๕,๖๕๒.๕๒			๑๕๕,๐๙๔.๒๑
นางรอง	๒,๖๑๑.๕๖	๑๑,๘๗๓.๔๕			๑๔,๔๘๕.๐๑
สะเดา	๘๘๕.๓๒	๖,๑๑๕.๓๙			๗,๐๐๐.๗๑
ชุมแสง	๕๕๖.๗๕	๖๓๒.๗๗			๑,๑๘๙.๕๒
หนองโบสถ์	๑,๑๓๓.๘	๓,๒๐๐.๒			๔,๓๓๔.๐๐
หนองกง	๔๓๐.๕๖	๑๒,๙๒๐.๒๓			๑๓,๓๕๐.๗๙
ถนนหัก	๑,๔๖๘.๖	๑๖,๖๖๔.๖๖			๑๘,๑๓๓.๒๖
หนองไทร	๙,๓๗๖.๓๓	๓,๙๙๑.๔๓			๑๓,๓๖๗.๗๖
ก้านเหลือง		๑๐,๗๙๘.๔๔			๑๐,๗๙๘.๔๔
บ้านสิงห์	๒๗๓.๒๔	๖,๕๐๒.๒๖			๖,๗๗๕.๕๐
ลำไทรโยง	๔๙๕.๓๖	๑๔,๐๗๘.๓๒			๑๔,๕๗๓.๖๘
ทรัพย์พระยา	๖๖๓.๓	๔๘๗.๙			๑,๑๕๑.๒๐
หนองยายพิมพ์	๓๐๒.๑๗	๑๑,๙๐๘.๑๖			๑๒,๒๑๐.๓๓
หัวถนน	๑๒๖.๒๒	๑๒,๕๘๓.๗๑			๑๒,๗๑๐.๙๓
ทุ่งแสงทอง	๓๙๖.๘๘	๑,๖๔๔.๘๙			๒,๐๔๑.๗๗
หนองโสน	๒๓๙๘.๔	๒,๐๕๗.๓			๒๒,๙๗๒.๓๐

ที่มา: agri-map-online.moac.go.th, พ.ศ.๒๕๖๘



ภาพที่ ๒๓ แสดงเขตความเหมาะสม (พื้นที่ศักยภาพ) สำหรับปลูกข้าว อำเภอนางรอง (ที่มา agri-map-online.moac.go.th, พ.ศ.๒๕๖๘)



ภาพที่ ๒๔ แสดงร้อยละแต่ละระดับชั้นความเหมาะสมสำหรับปลูกข้าว อำเภอนางรอง (ที่มา : สำนักงานเกษตรอำเภอนางรอง, พ.ศ.๒๕๖๘)

(๒) พื้นที่ปลูกข้าว

อำเภอนางรอง จังหวัดบุรีรัมย์ มีพื้นที่ปลูกข้าว จำนวน ๒๓๓,๙๕๘ ไร่ โดยปลูกมากที่สุดคือ ตำบลสะเตา จำนวน ๒๖,๒๗๕ ไร่ รองลงมาคือตำบลลำไทรโยง จำนวน ๒๑,๐๐๓ ไร่ และตำบลหนองโสน จำนวน ๑๙,๒๘๖ ไร่ ตามลำดับ

ตารางที่ ๓๐ แสดงพื้นที่ปลูกข้าว. อำเภอนางรอง จังหวัด

ที่	ตำบล	พื้นที่ปลูกข้าว (ไร่)
๑	นางรอง	๑๖,๓๕๒
๒	ถนนหัก	๑๘,๐๗๖
๓	หนองไทร	๑๖,๒๒๖
๔	ก้านเหลือง	๑๒,๔๒๗
๕	บ้านสิงห์	๑๐,๗๗๕
๖	ลำไทรโยง	๒๑,๐๐๓
๗	ทรัพย์พระยา	๑๕,๘๑๓
๘	หนองยายพิมพ์	๑๗,๕๕๓
๙	หัวถนน	๗,๔๓๘
๑๐	ทุ่งแสงทอง	๗,๔๓๘
๑๑	หนองโสน	๑๙,๒๘๖
๑๒	สะเดา	๒๖,๒๗๕
๑๓	ชุมแสง	๑๑,๙๔๗
๑๔	หนองโบสถ์	๑๔,๓๓๑
๑๕	หนองกง	๑๔,๓๑๒

ที่มา: <https://farmer.doae.go.th/> พ.ศ. ๒๕๖๘



ภาพที่ ๒๕ แสดงพื้นที่ปลูกข้าว (พื้นที่ปลูกจริง) อำเภอนางรอง
(ที่มา agri-map-online.moac.go.th, พ.ศ.๒๕๖๘)

(๓) พื้นที่ปลูกข้าวตามระดับชั้นความเหมาะสม

อำเภอนางรองมีพื้นที่ปลูกข้าวตามระดับชั้นความเหมาะสม ๒๖๙,๒๖๒.๕๕ ไร่ แบ่งเป็นพื้นที่ที่มีความเหมาะสมมาก (S๑) จำนวน ๑๐,๓๐๗.๙๑ ไร่ คิดเป็นร้อยละ ๓.๘๓ พื้นที่เหมาะสมปานกลาง (S๒) จำนวน ๑๑๙,๗๔๓.๒๔ ไร่ คิดเป็นร้อยละ

๔๔.๔๗ พื้นที่เหมาะสมน้อย (S๓) จำนวน ๑๓๕,๑๐๕.๙๘ ไร่ คิดเป็นร้อยละ ๕๐.๑๘ และพื้นที่ไม่เหมาะสม (N) จำนวน ๔,๑๐๕.๓๒ คิดเป็นร้อยละ ๑.๕๒

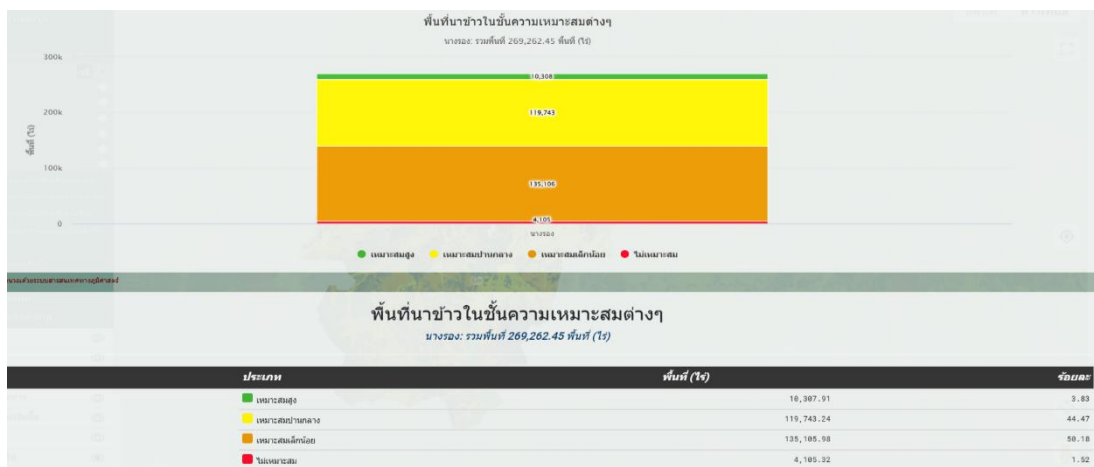
ตารางที่.๓๑ แสดงเขตความเหมาะสม(พื้นที่ศักยภาพ) สำหรับปลูกข้าว อำเภอนางรอง จังหวัดบุรีรัมย์

ตำบล	พื้นที่ปลูกตามระดับความเหมาะสมสำหรับการปลูกข้าว (ไร่)				
	เหมาะสมมาก (S๑)	เหมาะสมปานกลาง (S๒)	เหมาะสมน้อย (S๓)	ไม่เหมาะสม (N)	รวมพื้นที่ทั้งหมด
รวมอำเภอ	๑๐,๓๐๗.๙๑	๑๑๙,๗๔๓.๒๔	๑๓๕,๑๐๕.๙๘	๔,๑๐๕.๓๒	๒๖๙,๒๖๒.๔๕
ถนนหัก	-	๑๕,๐๖๒.๒	๙,๓๒๐.๓๑	๗๗๔.๖๙	๒๕,๑๕๗.๒๐
หนองโสน	-	๒,๐๕๗.๙	๔,๔๗๑.๘๗	-	๒๕,๐๔๕.๗๗
ลำไทรโยง	-	๑๒,๒๑๑.๓	๑๐,๑๖๓.๑	๔๓๙.๐๖	๒๒,๘๑๓.๔๖
นางรอง	๑,๓๓๒.๑๘	๙,๑๒๒.๑๙	๑๑,๒๐๓.๗	๕๕.๘๑	๒๑,๗๑๓.๘๘
หนองไทร	๘,๑๘๐.๖๖	๓,๖๔๖.๒๒	๗,๗๐๑.๕๕	๑,๒๑๕.๒๖	๒๐,๗๔๓.๖๙
หนองยายพิมพ์	-	๑๑,๒๕๔.๖	๘,๘๘๘.๗๓	-	๒๐,๑๔๓.๓๓
หนองโบสถ์	-	๓,๐๙๑.๙๖	๑๔,๘๘๑.๔	๗๑.๔๒	๑๘,๐๔๔.๗๘
หัวถนน	-	๙,๕๑๘.๙๑	๗,๑๔๔.๘๔	-	๑๖,๖๖๓.๗๕
ทรัพย์พระยา	๔๒๐.๒๖	๔๘๐.๔๕	๑,๔๐๖.๒๗	๑๓๐.๖๔	๑๕,๐๙๔.๐๕
หนองกง	-	๑๒,๑๕๖.๔	๒,๓๔๙.๙๙	-	๑๔,๕๐๖.๓๙
ก้านเหลือง	-	๘,๒๓๔.๐๙	๕,๕๕๙.๙๘	๑๔.๓๒	๑๓,๘๐๘.๓๙
ชุมแสง	๒๙๓.๕๔	๖๓๒.๗๘	๑๑,๕๘๗	๒๐๖.๙๓	๑๒,๗๒๐.๒๕
บ้านสิงห์	-	๕,๙๙๗.๙๖	๕,๘๒๖.๘	๔.๙๓	๑๑,๘๒๙.๖๙
ทุ่งแสงทอง	-	๑,๖๔๔.๘๙	๔,๙๔๓.๓๑	-	๖,๕๘๘.๒๐

ที่มา: agri-map-online.moac.go.th, พ.ศ.๒๕๖๘



ภาพที่ ๒๖ แผนที่แสดงพื้นที่ปลูกข้าวตามระดับชั้นความเหมาะสม อำเภอนางรอง (ที่มา agri-map-online.moac.go.th, พ.ศ.๒๕๖๘)



ภาพที่ ๒๗ แสดงร้อยละพื้นที่ปลูกข้าว ตามระดับชั้นความเหมาะสม อำเภอนางรอง (ที่มา agri-map-online.moac.go.th, พ.ศ.๒๕๖๘)

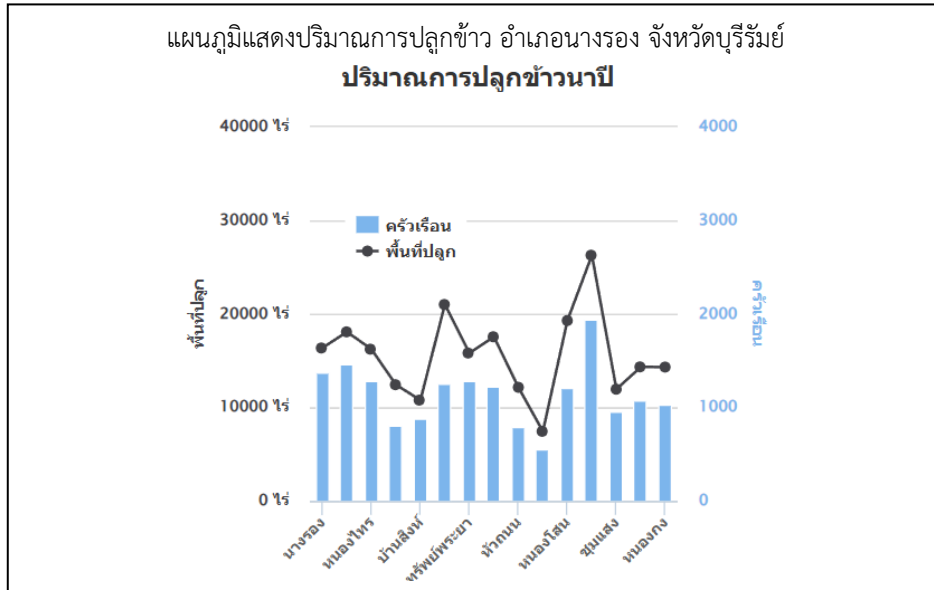
๒) ปริมาณการผลิต

อำเภอนางรองมีพื้นที่การปลูกข้าว จำนวน ๒๓๑,๑๓๖.๑๙ ไร่ ๑๖,๐๖๐ ครัวเรือน โดยมีพื้นที่ปลูกมากตำบลสะเดา จำนวน ๒๕,๘๖๓.๘๖ ไร่ จำนวน ๑,๙๑๑ ครัวเรือน รองลงมาคือตำบลลำไทรโยง จำนวน ๒๐,๐๓๐.๗๗ ไร่ ๑,๒๓๑ ครัวเรือน และตำบลหนองโสน. จำนวน ๑๙,๑๘๘.๘๖ ไร่ ๑,๒๑๔ ครัวเรือน ตามลำดับ

ตารางที่ ๓๒ แสดงปริมาณการผลิตข้าว อำเภอนางรอง จังหวัดบุรีรัมย์

ตำบล	ครัวเรือนเกษตรกร	พื้นที่ปลูก (ไร่)	พื้นที่เก็บเกี่ยว (ไร่)	ผลผลิต (ตัน)	ผลผลิตต่อไร่ (ตัน)
นางรอง	๑,๓๙๙	๑๖,๗๘๓.๔๕	๑๖,๖๒๔.๑๘	๖,๖๑๑.๙๙	๔๐๕
สะเดา	๑,๙๑๑	๒๕,๘๖๓.๘๖	๒๕,๘๐๔.๖๐	๑๐,๖๕๒.๙๘	๔๐๕
ชุมแสง	๙๕๔	๑๑,๙๒๑.๐๒	๑๑,๘๘๓.๔๗	๔,๗๘๑.๑๒	๔๐๐
หนองโสน	๑,๐๘๙	๑๔,๕๐๒.๐๗	๑๔,๔๙๐.๓๒	๕,๕๖๒.๑๐	๔๐๒
หนองกง	๑,๐๑๕	๑๓,๙๙๑.๙๗	๑๓,๙๗๘.๙๗	๖,๒๐๘.๘๐	๔๐๕
ถนนหัก	๑,๔๕๓	๑๗,๘๗๔.๔๗	๑๗,๘๓๕.๔๕	๗,๓๔๑.๐๔	๔๐๒
หนองไทร	๑,๒๘๕	๑๖,๓๐๓.๖๒	๑๖,๒๖๔.๕๕	๖,๔๐๔.๕๒	๓๙๕
ก้านเหลือง	๗๘๒	๑๑,๔๙๗.๓๔	๑๑,๔๙๗.๓๔	๕,๐๐๘.๙๐	๔๐๐
บ้านสิงห์	๘๙๑	๑๐,๘๐๔.๕๗	๑๐,๘๐๔.๕๗	๔,๓๔๗.๒๔	๔๒๐
ลำไทรโยง	๑,๒๓๑	๒๐,๐๓๐.๗๗	๑๙,๘๓๕.๕๒	๘,๐๕๓.๐๐	๔๑๐
ทรัพย์พระยา	๑,๒๖๐	๑๕,๕๒๑.๒๙	๑๕,๔๙๓.๗๙	๖,๔๙๙.๒๑	๔๓๐
หนองยายพิมพ์	๑,๒๒๓	๑๗,๔๔๘.๖๗	๑๗,๔๒๕.๖๗	๖,๖๒๙.๐๑	๓๘๕
หัวถนน	๗๙๓	๑๒,๐๔๓.๖๐	๑๒,๐๒๓.๓๕	๔,๓๗๗.๗๕	๓๙๘
ทุ่งแสงทอง	๕๕๗	๗,๓๖๐.๖๕	๗,๓๖๐.๖๕	๒,๔๘๐.๗๗	๓๙๐
หนองโสน	๑,๒๑๔	๑๙,๑๘๘.๘๖	๑๙,๑๔๐.๖๑	๗,๓๙๗.๖๗	๓๘๕

ที่มา <https://farmer.doae.go.th/> พ.ศ. ๒๕๖๘



ภาพที่ ๒๘ แสดงปริมาณการปลูกข้าว อำเภอนางรอง จังหวัดบุรีรัมย์
(ที่มา : <https://farmer.doae.go.th/> พ.ศ. ๒๕๖๘)

๓) สถานการณ์ใช้เทคโนโลยีการผลิต (เป็นเทคโนโลยีการผลิตที่ใช้ในอำเภอ)

- (๑) การปลูกข้าว โดยส่วนใหญ่ทำนาหว่าน อัตราการใช้เมล็ดพันธุ์ นาหว่าน ๒๐-๒๕ กิโลกรัม/ไร่ เริ่มเดือน พฤษภาคม - กรกฎาคม
- (๒) การใช้พันธุ์ข้าว ส่วนใหญ่ปลูกข้าวพันธุ์ขาวดอกมะลิ๑๐๕ , และมีบางส่วนปลูกพันธุ์ กข๑๕ พันธุ์เหลืองประทิว โดยส่วนใหญ่เก็บพันธุ์ไว้ใช้เอง
- (๓) การเตรียมดิน การเตรียมดินแยกได้เป็น ๒ ขั้นตอน การไถและไถแปร
- (๔) การดูแลรักษา
 - ๔.๑ การจัดการดินทำการไถกลบตอซังข้าวหลังการเก็บเกี่ยว
 - ๔.๒ การใส่ปุ๋ยเคมีครั้งที่ ๑ ใส่ปุ๋ยสูตร ๑๖-๑๖-๘ อัตรา ๒๐-๒๕ กิโลกรัมต่อไร่ ประมาณ ๒๐-๓๐ วันหลังข้าวงอก
 - ๔.๓ การใส่ปุ๋ยเคมีครั้งที่ ๒ ใส่ปุ๋ยยูเรีย (๔๖-๐-๐) อัตรา ๑๐ กิโลกรัมต่อไร่ ที่ระยะกำเนิดช่อดอก หรือ ๓๐ วันก่อนข้าวออกดอก
 - ๔.๔ โรคที่พบเช่น โรคไหม้ ป้องกันโดยการใช้เชื้อราไตรโคเดอร์มาและมีการใช้สารกำจัดโรคพืช เช่น คาร์เบนดาซิม โพรคลอราซ
- (๕) การใช้เครื่องจักรกลทางการเกษตร การไถและไถโดยใช้รถไถนาเดินตาม ,รถเกี่ยวข้าว ส่วนใหญ่จ้าง
๖. การเก็บเกี่ยวผลผลิต เก็บเกี่ยว ๒๘-๓๐ วัน หลังวันออกดอก เริ่มเก็บเกี่ยว พฤศจิกายน - ธันวาคม เกี่ยวด้วยรถเกี่ยวข้าว และบางส่วนใช้แรงงานคน ตากข้าวให้ความชื้นลดลงเหลือประมาณ ๑๒-๑๔ % ก่อนจำหน่าย

๔) ปฏิทินการเพาะปลูก

เกษตรกรในอำเภอนางรอง มีการปลูกข้าว ดังนี้

ชื่อสินค้า	ม.ค.	ก.พ.	มี.ค.	เม.ย.	พ.ค.	มิ.ย.	ก.ค.	ส.ค.	ก.ย.	ต.ค.	พ.ย.	ธ.ค.
ข้าว					←→	△					←→	▽

สัญลักษณ์ ←→ ช่วงฤดูปลูก △ ปลูกสูงสุด
 ←-----> ช่วงฤดูเก็บเกี่ยว ▽ เก็บเกี่ยวสูงสุด

ภาพที่ ๑๖ แสดงปฏิทินการเพาะปลูกข้าวอำเภอนางรอง จังหวัดบุรีรัมย์
 (ที่มา สำนักงานเกษตรอำเภอนางรอง, พ.ศ.๒๕๖๘)

๕) ต้นทุนการผลิต

อำเภอนางรอง มีต้นทุนการผลิตข้าว โดยพื้นที่ในเขตชลประทานมีการทำนาแบบหว่านน้ำตม ต้นทุนการผลิต เป็นเงิน ๒,๖๐๐ บาทต่อไร่ พื้นนอกเขตชลประทานมีการผลิตสองแบบคือ หว่านสำรวและนาหยอด ต้นทุนการผลิตสำหรับนาหว่านสำรว เป็นเงิน ๒,๖๐๐ บาทต่อไร่ ต้นทุนนาหยอด เป็นเงิน ๒,๒๔๖ บาทต่อไร่

ตารางที่ ๓๓ แสดงต้นทุนการผลิตข้าว ปี ๒๕๖๗ อำเภอนางรอง จังหวัดบุรีรัมย์

รายการ	ในเขตชลประทาน (บาท)		นอกเขตชลประทาน(บาท)		หมายเหตุ
	หว่านน้ำตม	หว่านสำรว	นาหยอด	หว่านสำรว	
ไถตะ	๒๕๐		๒๕๐	๒๕๐	
ไถแปร	๒๕๐		๒๕๐	๒๕๐	
ค่าเมล็ดพันธุ์ ๒๑ บาท/กก.	๕๒๕		๑๖๘	๕๒๕	
ค่าจ้างหว่าน	๕๐		๕๐	๕๐	
ค่าสารเคมีกำจัดศัตรูพืช	๗๕๐				บางรายใช้/ไม่ใช้
ค่าปุ๋ยเคมี	๗๒๕		๗๒๕	๗๒๕	
ปุ๋ยคอก	๑๐๐		๑๐๐	๑๐๐	
ค่าเก็บเกี่ยว	๕๕๐		๕๕๐	๕๕๐	
ค่าขนส่ง	๕๐		๕๐	๕๐	
ค่าใช้จ่ายอื่น	๑๐๐		๑๐๐	๑๐๐	
รวม	๒,๖๐๐		๒,๒๔๓	๒,๖๐๐	

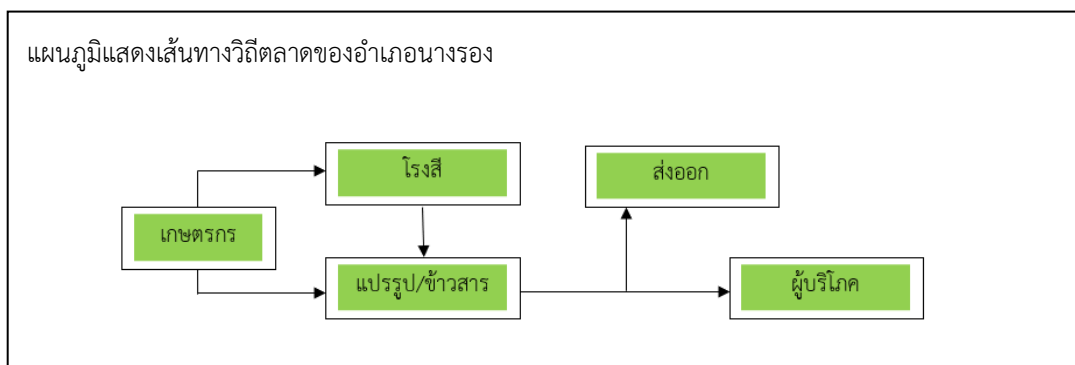
(ที่มา สำนักงานเกษตรอำเภอนางรอง, พ.ศ.๒๕๖๘)

๖) สถานการณ์การตลาด/วิธีการตลาด (สถานการณ์การตลาดของอำเภอ)

การขายผลผลิตข้าวในพื้นที่ เกษตรกรบางรายหลังจากเก็บเกี่ยวเสร็จจะขายผลผลิตสดให้โรงสีในพื้นที่ เช่น โรงสีประเสริฐ โรงสีกิ่งแก้ว โรงสีมณีราชกิจ บางรายนำตากแดดประมาณ ๒ - ๓ วัน แล้วจึงนำไปขายให้โรงสี บางรายเก็บในยุ้งฉางเพื่อรอขายเมื่อราคาให้สูงขึ้น ราคาที่เกษตรกรขายได้อยู่ระหว่าง ๑๑ - ๑๒ บาท/กิโลกรัม

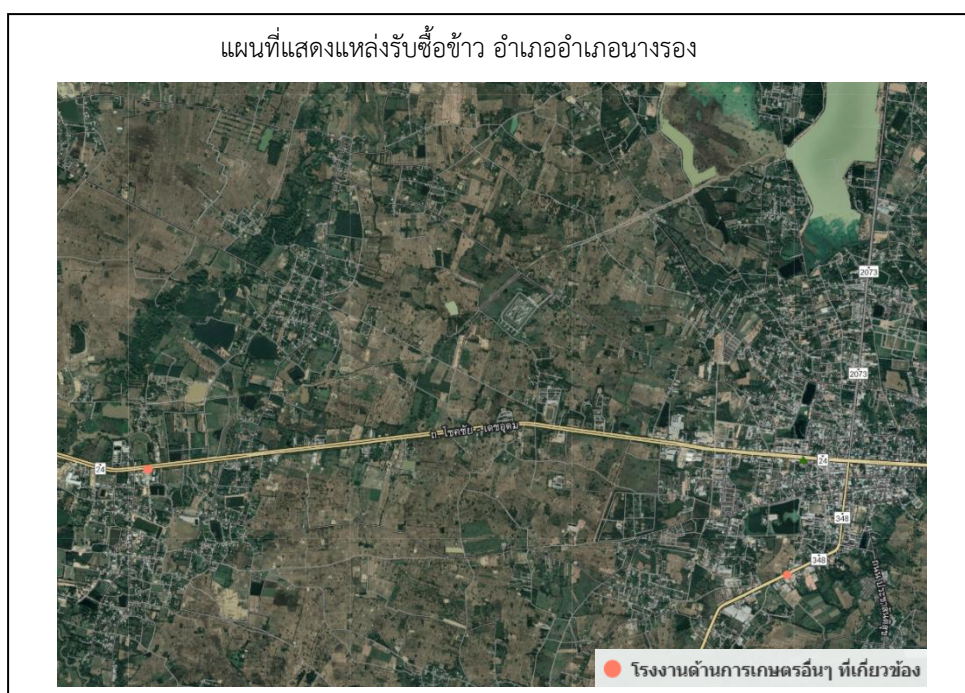
(๑) วิธีการตลาด (เป็นวิถีตลาดที่เกิดขึ้นในอำเภอ)

เกษตรกรผู้ปลูกข้าว อำเภอนางรอง จังหวัดบุรีรัมย์ ส่วนใหญ่จะขายผลผลิตในรูปแบบขายข้าวเปลือกไปยังพ่อค้าในท้องถิ่น (โรงสี) เพื่อแปรรูป และมีเกษตรกรบางส่วนแปรรูปที่ขายเองในพื้นที่



ภาพที่ ๒๙ แสดงวิธีการตลาดข้าว อำเภอนางรอง จังหวัดบุรีรัมย์
(ที่มา : สำนักงานเกษตรอำเภอนางรอง, พ.ศ.๒๕๖๘)

(๒) แหล่งรับซื้อผลผลิต/ โรงงานแปรรูป
อำเภอนางรอง มีโรงสี รวม ๒ แห่ง



ภาพที่ ๓๐ แสดงแหล่งรับซื้อข้าว อำเภอนางรอง
(ที่มา agri-map-online.moac.go.th, พ.ศ.๒๕๖๘)

๓) เกษตรกรต้นแบบในพื้นที่

อำเภอนางรอง มีเกษตรกรที่เป็นต้นแบบในพื้นที่ โดยมีเกษตรกรที่เป็น Smart Farmer ต้นแบบด้านองค์ความรู้ในทักษะการผลิตเมล็ดพันธุ์ จำนวน ๒ ราย และมี Smart Farmer ซึ่งมีเกษตรกรที่เป็น Smart Farmer แปลงใหญ่ จำนวน ๒ ราย

องค์ความรู้ทักษะความชำนาญ

เกษตรกรมีความรู้ ความชำนาญ องค์ความรู้ในเทคโนโลยีการผลิต ที่มีความโดดเด่น ดังนี้

ตารางที่ ๓๔ แสดง Smart Farmer ต้นแบบในด้านการผลิตการผลิตเมล็ดพันธุ์ อำเภอนางรอง จังหวัดบุรีรัมย์

ที่	ชื่อ - สกุล	หมู่	ตำบล	อำเภอ	ปีที่เริ่ม	สาขา
๑	นางโสภา ดีสวัสดิ์	๓	ถนนหัก	นางรอง	๒๕๖๘	ข้าว
๒	นายวุฒิชัย ชัยเสนา	๙	นางรอง	นางรอง	๒๕๖๐	ข้าว (เมล็ด)
๓	นางสนิท ทิพย์นางรอง	๔	หนองโปลา	นางรอง	๒๕๕๖	ข้าว (เมล็ด)

(ที่มา สำนักงานเกษตรอำเภอนางรอง,พ.ศ. ๒๕๖๘)

๑.๔.๒ ชนิดสินค้ามันสำปะหลัง

๑) พื้นที่เหมาะสม/ไม่เหมาะสม

(๑) เขตความเหมาะสม

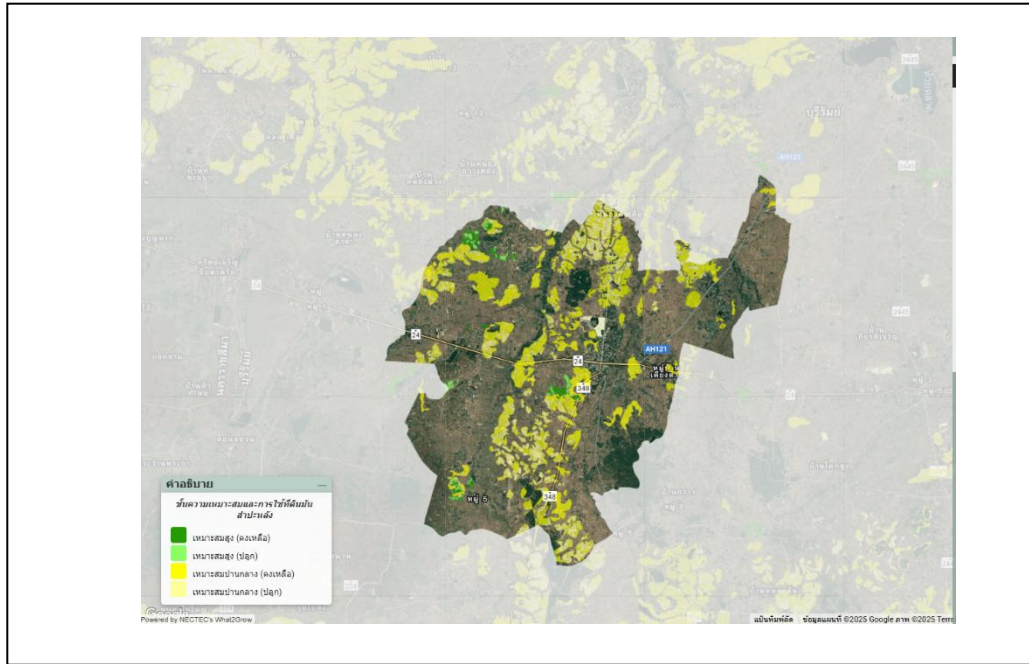
อำเภอนางรองมีพื้นที่ที่เหมาะสมสำหรับปลูกมันสำปะหลัง ทั้งหมด จำนวน ๙๖,๔๕๗.๑๓ ไร่ แบ่งเป็นพื้นที่ที่มีความเหมาะสมมาก (S๑) จำนวน ๕,๗๙๓.๓๒ ไร่ คิดเป็นร้อยละ ๖ พื้นที่เหมาะปานกลาง (S๒) จำนวน ๖๓,๗๘๑.๑๑ ไร่ คิดเป็นร้อยละ ๙๔

ตารางที่ ๓๕ แสดงเขตความเหมาะสม(พื้นที่ศักยภาพ) สำหรับปลูกมันสำปะหลัง อำเภอนางรอง จังหวัดบุรีรัมย์

ตำบล	พื้นที่ระดับความเหมาะสมสำหรับการปลูกมันสำปะหลัง (ไร่)			
	เหมาะสมมาก (S๑)	เหมาะสมปานกลาง (S๒)		รวมพื้นที่ทั้งหมด
รวมอำเภอนางรอง	๕,๗๙๓.๓๒	๙๐,๖๖๓.๘๑		๙๖,๔๕๗.๑๓
นางรอง	๑๒๙.๓	๑๐๐๘๓.๘๖		๑๐,๒๑๓.๑๖
เสเดา	๑๔๓๒.๖๙	๑๒๓๕๖.๖๒		๑๓,๗๘๙.๓๑
ชุมแสง	-	๑๐๓๘.๗๗		๑,๐๓๘.๗๗
หนองโปลา	๓๙๓.๑๖	๔๐๑๐.๕		๔,๔๐๓.๖๖
หนองกง	-	๔๒๕.๕๗		๔๒๕.๕๗
ถนนหัก	-	๓๒๙๕.๒		๓,๒๙๕.๒๐
หนองไทร	-	๘๖๖๔.๗๙		๘,๖๖๔.๗๙
ก้านเหลือง	๒๔๙๔	๕๐๘๐.๑๒		๗,๕๗๔.๑๒
บ้านสิงห์	-	๑๔๒๒๙.๓๙		๑๔,๒๒๙.๓๙
ลำไทรโยง	-	๘๙๒๓.๙๓		๘,๙๒๓.๙๓
ทรัพย์พระยา	๑๑๘๗.๖	๓๒๔๑.๖๕		๔,๔๒๙.๒๕
หนองยายพิมพ์	-	๗๐๓๐.๐๔		๗,๐๓๐.๐๔
หัวถนน	๑๔๕.๗๙	๕๓๕๕.๐๑		๕,๔๙๙.๘๐
ทุ่งแสงทอง	-	๓๙๔๙.๔๙		๓,๙๔๙.๔๙
หนองโสน	-	๖๑๑.๒๗		๖๑๑.๒๗

ที่มาที่มา agri-map-online.moac.go.th, พ.ศ.๒๕๖๘)

แผนที่แสดงความเหมาะสมสำหรับการปลูกมันสำปะหลัง



ภาพที่ ๓๑ แสดงเขตความเหมาะสม (พื้นที่ศักยภาพ) สำหรับปลูกมันสำปะหลัง อำเภอนางรอง (ที่มา agri-map-online.moac.go.th, พ.ศ.๒๕๖๘)



ภาพที่ ๓๒ แสดงร้อยละแต่ละระดับชั้นความเหมาะสมสำหรับมันสำปะหลัง อำเภอนางรอง (ที่มา : สำนักงานเกษตรอำเภอนางรอง, พ.ศ.๒๕๖๘)

(๒) พื้นที่ปลูกมันสำปะหลัง

อำเภอนางรอง จังหวัดบุรีรัมย์ มีพื้นที่ปลูกมันสำปะหลัง จำนวน ๔๐,๘๕๐ ไร่ โดยปลูกมากที่สุด คือ ตำบลบ้านสิงห์ จำนวน ๕,๗๘๖ ไร่ รองลงมาคือตำบลหนองโพธิ์ จำนวน ๕,๗๕๒ ไร่ และตำบลทรัพย์พระยา จำนวน ๕,๕๗๐ ไร่ ตามลำดับ

ตารางที่ ๓๖ แสดงพื้นที่ปลูกมันสำปะหลัง อำเภอนางรอง จังหวัดบุรีรัมย์

ที่	ตำบล	พื้นที่ปลูกมันสำปะหลัง (ไร่)
๑	นางรอง	๑,๑๓๐
๒	ถนนหัก	๒๘
๓	หนองไทร	๔,๒๖๐
๔	ก้านเหลือง	๔,๕๖๗
๕	บ้านสิงห์	๕,๗๘๖
๖	ลำไทรโยง	๑,๑๗๕
๗	ทรัพย์พระยา	๕,๕๗๐
๘	หนองยายพิมพ์	๑,๐๑๓
๙	หัวถนน	๒,๓๗๕
๑๐	ทุ่งแสงทอง	๘๐๕
๑๑	หนองโสน	๓๕
๑๒	สะเดา	๓,๒๔๓
๑๓	ชุมแสง	๕,๐๗๘
๑๔	หนองโบสถ์	๕,๗๕๒
๑๕	หนองกง	๓๓

ที่มา: <https://farmer.doae.go.th/> พ.ศ. ๒๕๖๘



ภาพที่ ๓๓ แสดงพื้นที่ปลูกมันสำปะหลัง (พื้นที่ปลูกจริง) อำเภอนางรอง (ที่มา agri-map-online.moac.go.th, พ.ศ.๒๕๖๘)

(๓) พื้นที่ปลูกมันสำปะหลัง ตามระดับชั้นความเหมาะสม

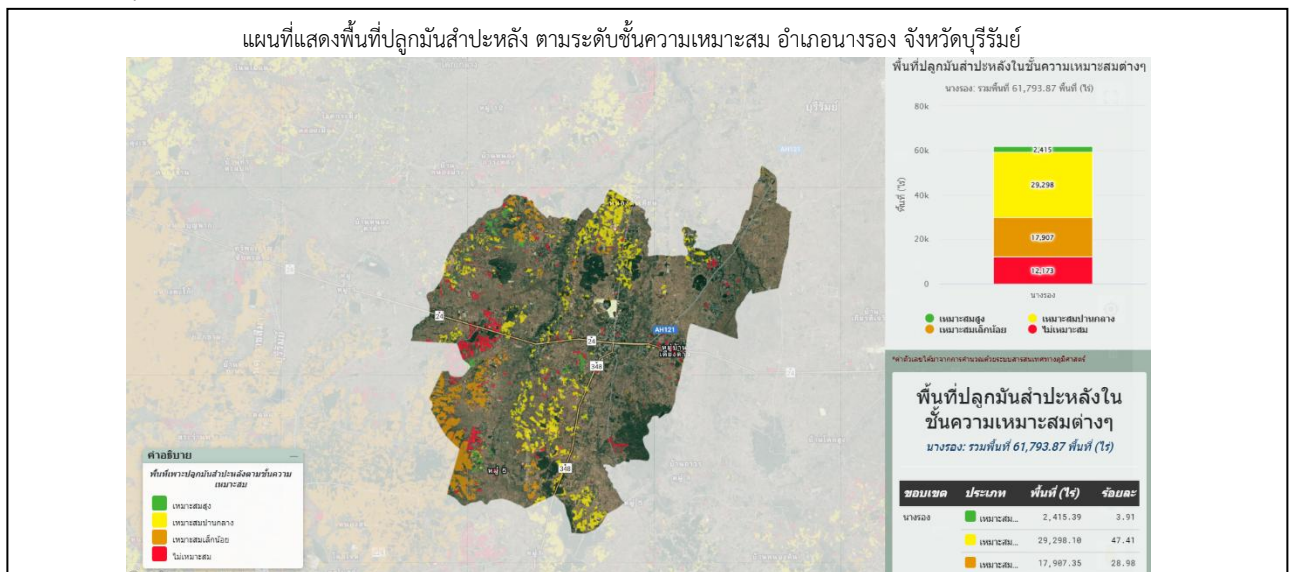
อำเภอนางรอง มีพื้นที่ปลูกมันสำปะหลัง ตามระดับชั้นความเหมาะสม จำนวน ๖๑,๗๙๓.๘๗ ไร่ แบ่งเป็นพื้นที่ที่มีความเหมาะสมมาก (S๑) จำนวน ๒,๔๑๕.๓๙ ไร่ คิดเป็นร้อยละ ๓.๙๑.

พื้นที่เหมาะสมปานกลาง (S๒) จำนวน ๒๙,๒๙๘.๑๐ ไร่ คิดเป็นร้อยละ ๔๗.๔๑ พื้นที่เหมาะสมน้อย (S๓) จำนวน ๑๗,๙๐๗.๓๕ ไร่ คิดเป็นร้อยละ ๒๘.๙๘ และพื้นที่ไม่เหมาะสม (N) จำนวน ๑๒,๑๗๓.๐๓ ไร่ คิดเป็นร้อยละ ๑๙.๗๑

ตารางที่ ๓๗ แสดงพื้นที่ปลูกมันสำปะหลัง ตามระดับชั้นความเหมาะสม อำเภอนางรอง จังหวัดบุรีรัมย์

ตำบล	พื้นที่ปลูกตามระดับความเหมาะสมสำหรับการปลูกมันสำปะหลัง (ไร่)				
	เหมาะสมมาก (S๑)	เหมาะสมปานกลาง (S๒)	เหมาะสมน้อย (S๓)	ไม่เหมาะสม (N)	รวมพื้นที่ทั้งหมด
รวมอำเภอ	๒,๔๑๕.๓๙	๒๙,๒๙๘.๑๐	๑๗,๙๐๗.๓๕	๑๒,๑๗๓.๐๓	๖๑,๗๙๓.๘๗
ถนนหัก	-	๘๖.๒๙	๔๓.๙๖	๔๒๗.๒๕	๕๕๗.๕๐
หนองโสน	-	๙.๗๗	๑๐๐.๙๗	๑.๕๔	๑๑๒.๒๘
ลำไทรโยง	-	๒,๓๗๙.๓๖	๘๙.๑๗	๗๐๘.๓๑	๓,๑๗๖.๘๔
นางรอง	๑๐.๖๐	๑,๗๕๔.๐๑	๒๐๒.๖๙	๓๙๘.๔๕	๒,๓๖๕.๗๕
หนองไทร	-	๓,๙๑๓.๙๖	๕๖๘.๗๒	-	๔,๔๘๒.๖๘
หนองยายพิมพ์	-	๑,๑๙๖.๐๗	-	๓๕๙.๘๖	๑,๕๕๕.๙๓
หนองโบสถ์	๒๙๙.๒๗	๙๗๗.๕๔	๓,๘๒๔.๑๗	๒,๙๑๐.๐๔	๘,๐๑๑.๐๒
หัวถนน	๐.๘๔	๑,๙๔๔.๖๑	๕๐.๓๑	๒,๑๗๔.๑๑	๔,๑๖๙.๘๗
ทรัพย์พระยา	๕๓๔.๓๐	๑,๑๒๗.๒๓	๔,๘๔๘.๙๙	๑,๐๐๔.๓๓	๗,๕๑๔.๘๕
หนองกง	-	๙.๓๒	-	๙๐.๖๘	๑๐๐.๐๐
ก้านเหลือง	๑,๐๑๖.๑๐	๑,๑๖๐.๑๓	๒,๗๗๐.๖๔	๙๖๓.๖๔	๕,๙๑๐.๕๑
ชุมแสง	-	๕๓๘.๐๙	๕,๔๗๗.๘๖	๑,๑๔๑.๑๒	๗,๑๕๗.๐๗
บ้านสิงห์	-	๗,๔๘๔.๙๘	๔๕๔.๙๐	๔๐๐.๔๖	๘,๓๔๐.๓๔
ทุ่งแสงทอง	-	๑,๘๐๖.๖๐	-	๑๘๕.๙๑	๑,๙๙๒.๕๑

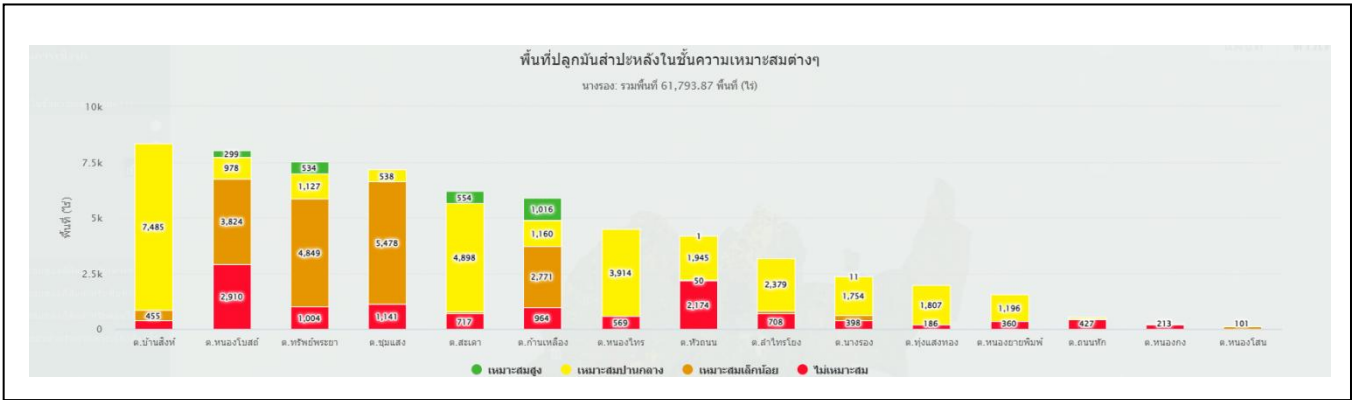
ที่มา: agri-map-online.moac.go.th, พ.ศ.๒๕๖๘



ภาพที่ ๓๔ แผนที่แสดงพื้นที่ปลูกมันสำปะหลัง ตามระดับชั้นความเหมาะสม อำเภอนางรอง

(ที่มา agri-map-online.moac.go.th, พ.ศ.๒๕๖๘)

แผนภูมิแสดงพื้นที่ปลูกมันสำปะหลัง ตามระดับชั้นความเหมาะสม อำเภอนางรอง จังหวัดบุรีรัมย์



ภาพที่ ๓๕ แสดงร้อยละพื้นที่ปลูกมันสำปะหลัง ตามระดับชั้นความเหมาะสม อำเภอนางรอง (ที่มา agri-map-online.moac.go.th, พ.ศ.๒๕๖๘)

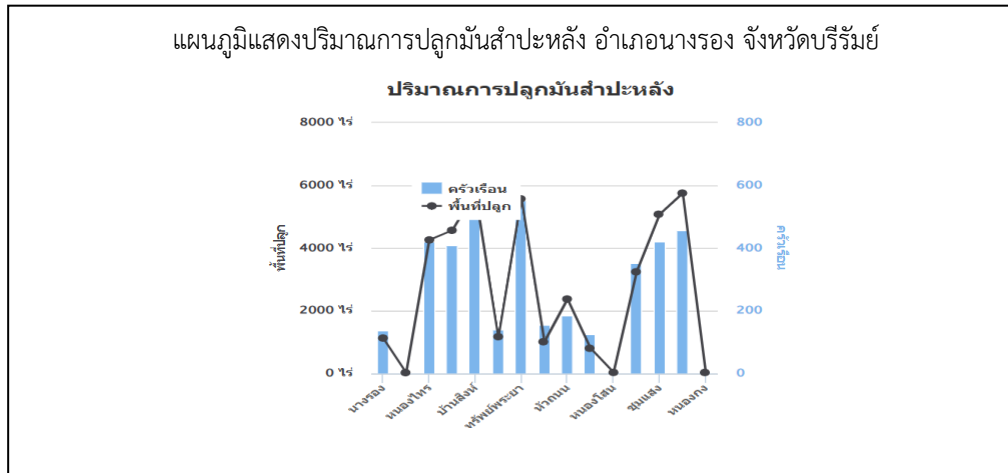
๒) ปริมาณการผลิต

อำเภอนางรอง มีพื้นที่การปลูกมันสำปะหลัง จำนวน ๔๐,๘๕๐ ไร่ ๓,๘๗๑ ครัวเรือน โดยมีพื้นที่ปลูกมากตำบลบ้านสิงห์จำนวน ๕,๗๘๖ ไร่ จำนวน ๖๐๓ ครัวเรือน รองลงมาคือตำบลหนองบัวสภ จำนวน ๕,๗๕๒ ไร่ ๔๕๗ ครัวเรือน และตำบลทรัพย์พระยา จำนวน ๕,๕๗๐ ไร่ ๕๕๒ ครัวเรือน ตามลำดับ

ตารางที่ ๓๘ แสดงปริมาณการผลิตมันสำปะหลัง อำเภอนางรอง จังหวัดบุรีรัมย์

ตำบล	ครัวเรือนเกษตรกร	พื้นที่ปลูก (ไร่)	พื้นที่เก็บเกี่ยว (ไร่)	ผลผลิต (ตัน)	ผลผลิตต่อไร่ (ตัน)
นางรอง	๑๓๗	๑,๑๓๐	๑,๑๓๐	๗๒๘	๔.๒
เสเดา	๓๕๑	๓,๒๔๓	๓,๒๔๓	๒,๘๙๒	๔.๑
ชุมแสง	๔๒๒	๕,๐๗๘	๕,๐๗๘	๒๙,๒๖๑	๕.๕
หนองบัวสภ	๔๕๗	๕,๗๕๒	๕,๗๕๑	๑๒,๗๕๕	๔.๓
หนองกง	๕	๓๓	๓๓	๔๐๐	๓.๑
ถนอมพิศ	๔	๒๘	๒๘	๗๗๘	๔.๓
หนองไทร	๔๒๐	๔,๒๖๐	๔,๒๖๐	๑๑,๕๘๙	๔.๑
บ้านเหลียง	๔๐๘	๔,๕๖๗	๔,๕๖๖	๘,๐๒๓	๔.๕
บ้านสิงห์	๖๐๓	๕,๗๘๖	๕,๗๘๖	๑๕,๐๓๙	๔.๓
ลำไทรโยง	๑๔๐	๑,๑๗๕	๑,๑๗๕	๔,๘๒๗	๔.๙
ทรัพย์พระยา	๕๕๒	๕,๕๗๐	๕,๕๗๐	๑๙,๖๐๔	๓.๗
หนองยายพิมพ์	๑๕๕	๑,๐๑๓	๑,๐๑๒	๖,๔๑๖	๔.๓
หัวถนน	๑๘๔	๒,๓๗๕	๒,๓๗๕	๖,๘๙๙	๔.๒
ทุ่งแสงทอง	๑๒๕	๘๐๕	๘๐๕	๑๒,๒๘๓	๔.๓
หนองโสน	๖	๓๕	๓๕	๓๓๕	๓.๑
รวม	๓,๘๗๑	๔๐,๘๕๐	๔๐,๘๔๗		

ที่มา <https://farmer.doae.go.th/> พ.ศ. ๒๕๖๘



ภาพที่ ๓๖ แสดงปริมาณการปลูกมันสำปะหลัง อำเภอนางรอง จังหวัดบุรีรัมย์
(ที่มา : สำนักงานเกษตรอำเภอนางรอง)

๓) สถานการณ์ใช้เทคโนโลยีการผลิต (เป็นเทคโนโลยีการผลิตที่ใช้ในอำเภอและบรรยายละเอียดในแต่ละหัวข้อด้วย)

(๑) การใช้พันธุ์ดี

ใช้ท่อนพันธุ์มันที่สด อายุ ๑๐-๑๒ เดือน ตัดทิ้งไว้ไม่เกินประมาณ ๑๕ วัน โดยตัดให้มี ความยาวประมาณ ๒๐ ซม. มีตาไม่น้อยกว่า ๕ ตา

(๒) การเตรียมดิน

การเตรียมดินปลูกมันสำปะหลังจะมีการไถครั้งแรกโดยไถกลบวัชพืชก่อนปลูกด้วยพล ๓ ให้ ลึกประมาณ ๒๐ - ๓๐ ซม. แล้วทิ้งระยะไว้ประมาณ ๒๐ - ๓๐ วัน ไถพรวนด้วยพล ๗ อีก ๑ ครั้ง ไถยกร่องปลูก ตาม ความเหมาะสม และรีบปลูกโดยเร็ว ในขณะที่ดินยังมีความชื้นอยู่

(๓) การปลูก

ปลูกเป็นแถวแนวตรง เพื่อสะดวกในการบำรุงรักษาและกำจัดวัชพืช โดยใช้ระยะระหว่างแถว ๑.๒๐ เมตร ระยะระหว่างต้น ๘๐ ซม. และปักท่อนพันธุ์ให้ตั้งตรงลึกในดินประมาณ ๑๐ ซม.

(๔) การกำจัดวัชพืชและการใส่ปุ๋ย

กำจัดวัชพืช ครั้งที่ ๑ ประมาณ ๓๐-๔๕ วัน หลังการปลูก โดยใช้รถไถเล็กเดินตามหรืองาน พรวนกำจัดวัชพืช ติดท้ายรถแทรกเตอร์ พร้อมทั้งใส่ปุ๋ย ๑๕-๑๕-๑๕ อัตรา ๒๕-๕๐ กก./ไร่ ห่างจากต้นมัน ๑ คืบ (๒๐ ซม.) จากนั้นใช้จอบกำจัดวัชพืชส่วนที่เหลือ พร้อมกับกลบปุ๋ยไปด้วย หรือใส่ปุ๋ยโดยการขุดหลุม ห่างจากโคนต้น ๑ คืบ กลบดินตามก็ได้ ข้อสำคัญควรใส่ปุ๋ยขณะที่ดินมีความชื้นอยู่ กำจัดวัชพืช ครั้งที่ ๒ ประมาณ ๖๐-๗๐ วัน หลังการปลูก

(๕) การเก็บเกี่ยว

ทำการเก็บเกี่ยวมันสำปะหลังในช่วงอายุที่เหมาะสม คือ ประมาณ ๑๐-๑๒ เดือน พร้อมทั้ง วางแผนการเตรียมท่อนพันธุ์มันสำปะหลัง เพื่อการปลูกในคราวต่อไปส่วนของต้นมันสำปะหลังที่ไม่ใช่ เช่น ใบ กิ่ง ก้าน หรือ ลำต้น ควรสับทิ้งไว้ในแปลง เพื่อให้เป็นปุ๋ยพืชสดในดินต่อไป

๔) ปฏิทินการเพาะปลูก

เกษตรกรในอำเภอนางรอง มีการปลูกมันสำปะหลัง ฤดูกาลปลูกเริ่มตั้งแต่เดือนพฤษภาคมถึงเดือนกรกฎาคม ปลูกสูงสุดในเดือนพฤษภาคม การเก็บเกี่ยวระหว่างเดือนพฤษภาคม ถึงเดือนกรกฎาคม เก็บเกี่ยวสูงสุดในเดือนมีนาคม โดยมีปฏิทินการเพาะปลูกมันสำปะหลัง ในอำเภอนางรอง จังหวัดบุรีรัมย์ ดังนี้

ชื่อสินค้า	ม.ค.	ก.พ.	มี.ค.	เม.ย.	พ.ค.	มิ.ย.	ก.ค.	ส.ค.	ก.ย.	ต.ค.	พ.ย.	ธ.ค.
มันสำปะหลัง			←	←	△	→						
		←	▽	→								

สัญลักษณ์ ← → ช่วงฤดูปลูก △ ปลูกสูงสุด
 ← → ช่วงฤดูเก็บเกี่ยว ▽ เก็บเกี่ยวสูงสุด

ภาพที่ ๒๕ แสดงปฏิทินการเพาะปลูกมันสำปะหลังในอำเภอนางรอง จังหวัดบุรีรัมย์
 (ที่มา สำนักงานเกษตรอำเภอนางรอง, พ.ศ.๒๕๖๘)

๕) ต้นทุนการผลิต อำเภอนางรอง มีต้นทุนการผลิตมันสำปะหลัง เป็นเงิน ๗,๒๖๐ บาท ต่อไร่
 ตารางที่ ๓๙ แสดงต้นทุนการผลิตมันสำปะหลัง ปี ๒๕๖๗ อำเภอนางรอง จังหวัดบุรีรัมย์

รายการ	บาท
ไถแปร+ยกร่อง	๖๐๐
ต้นพันธุ์	๒,๐๐๐
ปุ๋ยเคมี	๑,๘๕๐
สารเคมีกำจัดแมลง/วัชพืช	๑๕๐
แรงงาน	๑,๒๐๐
เก็บเกี่ยว	๕๐๐
ขนส่ง	๙๖๐
รวม	๗,๒๖๐

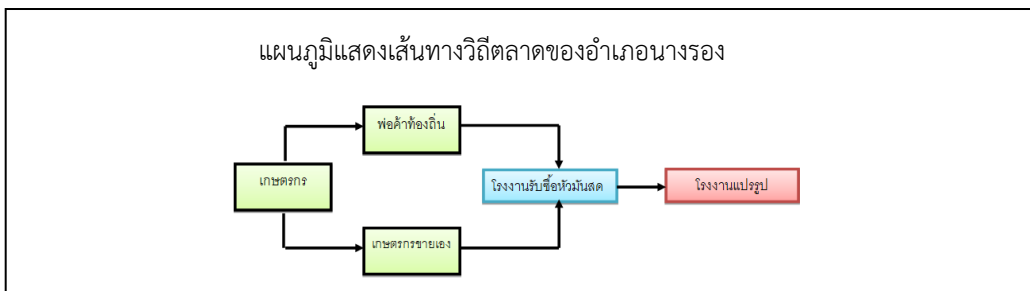
(ที่มาสำนักงานเกษตรอำเภอนางรอง, พ.ศ.๒๕๖๘)

๖) สถานการณ์การตลาด/วิธีการตลาด (สถานการณ์การตลาดของอำเภอ)

สถานการณ์การตลาดมันสำปะหลัง เกษตรกรอำเภอนางรองสามารถจำหน่ายผลผลิตมันสำปะหลังให้กับจตุรรับซื้อในพื้นที่อำเภอนางรอง ซึ่งมีระยะทางการขนส่งไม่ไกลมาก และมีจตุรรับซื้อหลายแห่งกระจายในหมู่บ้าน นอกจากนี้เกษตรกรยังมีการนำหัวมันสำปะหลังไปขายยังโรงงานแป่งในเขตจังหวัดใกล้เคียงด้วย

(๑) วิธีการตลาด (เป็นวิธีตลาดที่เกิดขึ้นในอำเภอ)

วิธีการตลาดมันสำปะหลัง เกษตรกรจะขายผลผลิตโดยมีขั้นตอนและแนวทางในการปฏิบัติดังนี้ เกษตรกรผู้ปลูกมันสำปะหลัง อำเภอนางรอง จังหวัดบุรีรัมย์ ส่วนใหญ่จะขายผลผลิตในรูปหัวมันสดไปยังพ่อค้าในท้องถิ่น (ลานมัน) เพื่อแปรรูป และมีเกษตรกรบางส่วนที่ขายเอง ก่อนจะส่งไปยังผู้ประกอบการโรงงานผลิตแป่งมันสำปะหลัง ซึ่งอยู่จังหวัดข้างเคียง



ภาพที่ ๓๗ แสดงวิถีการตลาดมันสำปะหลังของอำเภอนางรอง จังหวัดบุรีรัมย์
(ที่มา : สำนักงานเกษตรอำเภอนางรอง, ๒๕๖๘)

(๒) แหล่งรับซื้อผลผลิต/ โรงงานแปรรูป

อำเภอนางรอง จังหวัดบุรีรัมย์ ไม่มีจุดรับซื้อมันสำปะหลัง ซึ่งตั้งอยู่ในตัวอำเภอ แต่จะมีจุดรับซื้อในเขตอำเภอ จังหวัดใกล้เคียง เช่น อำเภอปะคำ จังหวัดบุรีรัมย์ อำเภอเสิงสาง อำเภอหนองบุญนาคน จังหวัดนครราชสีมา

อำเภอนางรอง มีโรงงานรับซื้อมันสำปะหลัง รวม ๑ แห่ง



ภาพที่ ๓๘ แสดงแหล่งรับซื้อมันสำปะหลัง อำเภอนางรอง
(ที่มา : /agri-map-online.moac.go.th, พ.ศ.๒๕๖๘)

๓) เกษตรกรต้นแบบในพื้นที่

อำเภอนางรอง มีเกษตรกรที่เป็นต้นแบบ ด้านการลดต้นทุนการผลิตมันสำปะหลังในพื้นที่ จำนวน ๒ ราย องค์ความรู้ที่ทักษะความชำนาญ

เกษตรกรมีความรู้ ความชำนาญ องค์ความรู้ในเทคโนโลยีการผลิต ที่มีความโดดเด่น ดังนี้ โดยมีการใช้ปุ๋ยอินทรีย์ ร่วมกับปุ๋ยเคมี เพื่อช่วยให้ดินร่วนซุย ลดการใช้ปุ๋ยเคมีที่มีราคาแพง ให้ผลผลิตสูง และหมั่นสำรวจแปลงมันสำปะหลัง กำจัดต้นมันที่เป็นโรคต่าง ๆ ออกจากแปลงแล้วเผาทำลาย ป้องกันการติดต่อของโรคสู่แปลงต่าง ๆ

ตารางที่ ๔๐ แสดงรายชื่อเกษตรกรต้นแบบในด้านการผลิตมันสำปะหลัง อำเภอนางรอง จังหวัดบุรีรัมย์

ที่	ชื่อ-สกุล	หมู่	ตำบล	อำเภอ
๑.	นายสุทิน แป้นดวงเนตร	๙	หนองไทร	นางรอง
๒.	นายสาโรช นุพันธ์	๑	หัวถนน	นางรอง

(ที่มา : สำนักงานเกษตรอำเภอนางรอง, พ.ศ.๒๕๖๘)

๒. ประเด็นปัญหา สภาพของปัญหาแนวทางการแก้ไข

ตารางที่ ๔๑ แสดงประเด็นปัญหา สภาพของปัญหาแนวทางการแก้ไข

ปัญหาและกลุ่มของปัญหา	สภาพของปัญหา	แนวทางการแก้ไข	หมู่บ้านและตำบลเป้าหมาย (พื้นที่/ชุมชน ที่ประสบปัญหา)	ความสำคัญ เร่งด่วน
๑. ด้านพื้นที่และทรัพยากร การเกษตร				
๑.๑ ทรัพยากรดิน	<ul style="list-style-type: none"> - สภาพพื้นที่นาบางแห่งมีความลาดเทเล็กน้อย น้ำขังในกระตังนาไม่สม่ำเสมอทำให้ขาดน้ำ - ดินค่อนข้างเป็นดินทราย และมีโครงสร้างค่อนข้างแน่นทึบ 	<ul style="list-style-type: none"> - แก้ไขโดยปรับกระตังนาให้สม่ำเสมอ ถ้าเป็นไปได้นำวิธีการจัดรูปแปลงนำมาปฏิบัติ (land reshape) - ใส่ปุ๋ยคอก หรือปุ๋ยหมักอัตรา ๑-๒ ตันต่อไร่ ไถกลบตอซังพืชลงดิน ได้แก่ ฟางหรือตอซังข้าวต้นข้าวโพด หรือเศษพืชตระกูลถั่ว ในช่วงการเตรียมดิน ไถกลบพืชปุ๋ยสด จากพืชตระกูลถั่ว ได้แก่ ปอเทือง ถั่วพุ่ม หรือถั่วเขียว โดยใช้เมล็ดพันธุ์ อัตรา ๕-๗ กิโลกรัมต่อไร่ ปลุกก่อนทำนา เป็นระยะเวลา ๓๕-๕๐ วัน และเมื่อออกดอก ๕๐ % จึงไถกลบ 	<p>ทุกตำบล</p> <p>ทุกตำบล</p>	<p>ทุกตำบล</p> <p>ทุกตำบล</p>
๑.๒ ทรัพยากรน้ำ	<ul style="list-style-type: none"> -ขาดแคลนน้ำในการผลิต ชลประทานไม่เพียงพอ อาศัยน้ำฝนเป็นหลัก -บางพื้นที่น้ำท่วมขัง 	-การปลูกพืชตามช่วงฤดูกาล, ศึกษาพยากรณ์อากาศ ประสานพัฒนาที่ดินการขุดสระขนาดเล็ก	ทุกตำบล	ทุกตำบล

ปัญหาและกลุ่มของปัญหา	สภาพของปัญหา	แนวทางการแก้ไข	หมู่บ้านและตำบลเป้าหมาย (พื้นที่/ชุมชน ที่ประสบปัญหา)	ความสำคัญ เร่งด่วน
๒. ด้านการผลิตและการตลาด (ตามรายชนิดที่สำคัญ) ๒.๑ ข้าว	<ul style="list-style-type: none"> - ราคาผลผลิตตกต่ำ - อยู่ห่างไกลแหล่งรับซื้อ 	<ul style="list-style-type: none"> - ประกอบอาชีพเสริม - สร้างตลาดแบบขายตรง (ขายสินค้าจากผู้ผลิตไปยังผู้ซื้อโดยตรง) - เลือกขายสินค้าให้กับจตุรรับซื้อที่อยู่ใกล้ที่สุด 	ทุกตำบล	ทุกตำบล
๓. ด้านเกษตรกรและองค์กรเกษตรกร ๓.๑ การรวมกลุ่ม	<ul style="list-style-type: none"> - ขาดการรวมกลุ่มของเกษตรกร 	<ul style="list-style-type: none"> - จัดตั้งกลุ่มเกษตรกรผู้ปลูกข้าว เพื่ออำนาจในการต่อรองราคาผลผลิต - จัดตั้งกลุ่มเกษตรกร เพื่อการแปรรูปผลผลิตจากข้าว 	ทุกตำบล	ทุกตำบล
๔. ด้านการแปรรูปผลผลิตและผลิตภัณฑ์ ๔.๑ การแปรรูปข้าว	<ul style="list-style-type: none"> - ไม่มีความรู้เกี่ยวกับการแปรรูป 	<ul style="list-style-type: none"> - จัดตั้งกลุ่มเกษตรกรผู้ปลูกข้าว เพื่อผลิตข้าวที่มีคุณภาพ - ศึกษานวัตกรรมแปรรูปโดยสถาบันการศึกษาในพื้นที่หรือผู้ที่มีความเชี่ยวชาญ 	ทุกตำบล	ทุกตำบล

๓. การจัดทำ TOWS Matrix

๓.๑ การวิเคราะห์ TOWS Matrix ของอำเภอนางรอง โดยใช้หลัก SWOT Analysis เพื่อประเมินจุดแข็ง จุดอ่อน ให้ทราบถึงปัญหาอุปสรรคและโอกาสที่มีเพื่อกำหนดกลยุทธ์การดำเนินงาน ดังนี้

ตารางที่ ๔๒ แสดงการวิเคราะห์ตาราง TOWS Matrix อำเภอนางรอง จังหวัดบุรีรัมย์

<p>ปัจจัยภายใน</p> <p>ปัจจัยภายนอก</p>	<p>จุดแข็ง (Strengths :S)</p> <p>๑. มีพืชเศรษฐกิจสำคัญหลายชนิด เช่น ข้าว มันสำปะหลัง อ้อย ยางพารา ไม้ผล พืชผัก</p> <p>๒. มีการรวมกลุ่มผลิต</p> <p>๓. มีจุดเรียนรู้ด้านการเกษตร แปลรูป</p>	<p>จุดอ่อน (Weakneses:W)</p> <p>๑.ขาดแคลนแหล่งน้ำ</p> <p>๒. มีการใช้สารเคมีในการผลิตมาก</p> <p>๓. ค่าครองชีพสูง</p> <p>๔. ใช้สารเคมีในการผลิตการเกษตรมาก</p>
<p>โอกาส (Opportunities:O)</p> <p>๑. นโยบายรัฐส่งเสริมด้านการเกษตร และแหล่งน้ำ</p> <p>๒. เส้นทางคมนาคมสะดวก</p> <p>๓. เมืองทางผ่านของการท่องเที่ยว</p>	<p>SO กลยุทธ์เชิงรุก</p> <p>๑. พัฒนาคุณภาพและปริมาณผลผลิตให้สูงขึ้น (S๑+O๑)</p> <p>๒. รวมกลุ่มผลิตและจำหน่าย (S๒+O๒)</p>	<p>WO กลยุทธ์เชิงแก้ไข</p> <p>๑. สร้างขยายพื้นที่เก็บน้ำเพื่อใช้/ในการเกษตร</p> <p>๒. สร้างตลาดชุมชน จุดพักรถให้บริการนักท่องเที่ยว</p>
<p>ภาวะคุกคาม (Treat:T)</p> <p>๑. ต้นทุนการผลิตผันผวน ไม่แน่นอน</p> <p>๒. เศรษฐกิจชะลอตัว ปัญหาว่างงาน</p> <p>๓. ภัยธรรมชาติ ฝนแล้ง น้ำท่วม</p>	<p>ST กลยุทธ์ป้องกัน</p> <p>๑. สร้างตลาดขายตรง/online (S๑+T๒)</p>	<p>WT กลยุทธ์เชิงรับ</p> <p>๑. ปรับปรุงแหล่งน้ำแก้มลิง เพื่อรองรับน้ำในการเกษตร W๑+T๓</p>

๓.๒ การกำหนดกลยุทธ์ที่ได้จากการทำ TOWS Matrix ดังนี้

๑. กลยุทธ์เชิงรุก

- ๑.๑ การเพิ่มปริมาณผลผลิตข้าว
- ๑.๒ แปรรูปผลผลิตจากข้าวเพื่อเพิ่มมูลค่าสินค้า
- ๑.๓ การจัดรูปที่ดินในพื้นที่ที่ไม่เหมาะสม

๒. กลยุทธ์เชิงแก้ไข

- ๒.๑ การรวมกลุ่มเกษตรกรเพื่อผลิตข้าวพันธุ์ดี
- ๒.๒ การรวมกลุ่มเกษตรกรเพื่อแปรรูปผลผลิตจากข้าว

๓. กลยุทธ์เชิงป้องกัน

- ๓.๑ สร้างตลาดแบบขายตรง (ผู้ผลิตขายสินค้าให้ผู้บริโภคโดยตรง)
- ๓.๒ สร้างแหล่งเก็บน้ำในชุมชน
- ๓.๓ ส่งเสริมการลดต้นทุนการผลิตข้าว

๔. กลยุทธ์เชิงรับ

- ๔.๑ รวมกลุ่มเกษตรกรเพื่อสร้างอาชีพเสริม เช่น การปลูกพืชอายุสั้น

บทที่ ๓

แนวทางการพัฒนาการเกษตรอำเภอนางรอง

๓.๑ แนวทางการพัฒนาการเกษตรตำบลสะเดา

๓.๑.๑ พัฒนาการผลิตรายสินค้า (พืช/ปศุสัตว์/ประมง)

๑) ข้าว

เป้าหมาย : เพื่อเพิ่มผลผลิตข้าวต่อไร่ให้สูงขึ้นและมีคุณภาพได้มาตรฐาน

กลยุทธ์ที่ ๑ : เพิ่มประสิทธิภาพการผลิตข้าวต่อไร่ให้สูงขึ้นและมีคุณภาพได้มาตรฐาน

โครงการที่ ๑ ส่งเสริมการผลิตข้าวให้ได้มาตรฐาน GAP

โครงการที่ ๒ ส่งเสริมการผลิตข้าวให้ได้มาตรฐาน อินทรีย์

กลยุทธ์ที่ ๒ : การผลิตข้าวตามแหล่งบ่งชี้ทางภูมิศาสตร์ (GI)

โครงการที่ ๑ ส่งเสริมการผลิตข้าวหอมมะลิตินภูเขาไฟ (GI)

โครงการที่ ๒ ส่งเสริมการพัฒนาคุณภาพข้าวหอมมะลิให้ได้มาตรฐาน GI และการรับรอง GAP

๒) มันสำปะหลัง

เป้าหมาย : เพื่อเพิ่มผลผลิตมันสำปะหลังต่อไร่ให้สูงขึ้นและมีคุณภาพได้มาตรฐาน

กลยุทธ์ที่ ๑ : เพิ่มประสิทธิภาพการผลิตมันสำปะหลังต่อไร่ให้สูงขึ้นและมีคุณภาพได้มาตรฐาน

โครงการที่ ๑ ส่งเสริมการปลูกมันสำปะหลังด้วยระบบน้ำหยด

โครงการที่ ๒ ส่งเสริมการใส่ปุ๋ยตามค่าวิเคราะห์ดิน

๓) อ้อยโรงงาน

เป้าหมาย : เพื่อเพิ่มผลผลิตอ้อยต่อไร่ให้สูงขึ้นและมีคุณภาพได้มาตรฐาน

กลยุทธ์ที่ ๑ : เพิ่มประสิทธิภาพการผลิตอ้อยต่อไร่ให้สูงขึ้นและมีคุณภาพได้มาตรฐาน

โครงการที่ ๑ ส่งเสริมการปลูกอ้อยด้วยระบบน้ำหยด

โครงการที่ ๒ ส่งเสริมการใส่ปุ๋ยตามค่าวิเคราะห์ดิน

๔) ผัก

เป้าหมาย : เพื่อเพิ่มผลผลิตผักต่อไร่ให้สูงขึ้น ปลอดภัย ได้คุณภาพมาตรฐาน GAP

กลยุทธ์ : ส่งเสริมการผลิตผักตามหลักเกษตรดีที่เหมาะสม (GAP) เพื่อลดต้นทุนและเพิ่มคุณภาพ

โครงการที่ ๑ ส่งเสริมการใช้ปุ๋ยอินทรีย์และชีวภัณฑ์ในการผลิตผัก

โครงการที่ ๒ ส่งเสริมการปลูกผักแบบใช้น้ำน้อย (ระบบน้ำหยด/พ่นหมอก)

๕) มะพร้าว

เป้าหมาย : เพื่อเพิ่มผลผลิตมะพร้าวต่อไร่ให้มีปริมาณและคุณภาพตรงตามความต้องการของตลาด

กลยุทธ์ : เพิ่มประสิทธิภาพการจัดการสวนมะพร้าวอย่างครบวงจร

โครงการที่ ๑ ส่งเสริมการใส่ปุ๋ยตามค่าวิเคราะห์ดินและการบำรุงรักษาดิน

โครงการที่ ๒ ส่งเสริมการจัดการศัตรูพืชแบบผสมผสาน (IPM)

๓.๑.๒ พัฒนาเกษตรกร/กลุ่ม/องค์กร

๑) YSF

เป้าหมาย : เพิ่มศักยภาพเกษตรกรรุ่นใหม่ (YSF) ให้เป็นมืออาชีพ

กลยุทธ์ : พัฒนา YSF ให้เป็นมืออาชีพ

โครงการที่ ๑ อบรมความรู้และทักษะการบริหารจัดการธุรกิจการเกษตร

โครงการที่ ๒ ส่งเสริมการทำแปลงเรียนรู้ต้นแบบและการแลกเปลี่ยนประสบการณ์เกษตรกรรุ่นใหม่

๒) วิสาหกิจชุมชน

เป้าหมาย วิสาหกิจชุมชนบริหารจัดการตนเองได้

กลยุทธ์ : พัฒนากลุ่มอาชีพการเกษตรให้มีความเข้มแข็งและยั่งยืน

โครงการที่ ๑ อบรมการบริหารจัดการกลุ่มและการจัดทำบัญชีวิสาหกิจชุมชน

โครงการที่ ๒ ส่งเสริมการพัฒนาผลิตภัณฑ์และการสร้างช่องทางการตลาดของวิสาหกิจชุมชน

๓.๑.๓ พัฒนาพื้นที่และทรัพยากรการเกษตร

๑) ดิน

เป้าหมาย : เพิ่มความอุดมสมบูรณ์แก่ดินด้วยอินทรีย์วัตถุ

กลยุทธ์ : ปรับปรุงบำรุงดินด้วยอินทรีย์วัตถุ

โครงการที่ ๑ ส่งเสริมการใช้ปุ๋ยพืชสดปรับปรุงบำรุงดิน

โครงการที่ ๒ ส่งเสริมการไถกลบฟางข้าว

๒) แหล่งน้ำ

เป้าหมาย : เพื่อสร้างแหล่งน้ำในไร่นาผิวดิน/ใต้ดินด้วยระบบพลังงานแสงอาทิตย์เพื่อการเกษตร

กลยุทธ์ : สร้างแหล่งน้ำในไร่นาผิวดิน/ใต้ดินด้วยระบบพลังงานแสงอาทิตย์

โครงการที่ ๑ ขุดบ่อบาดาลเพื่อการเกษตรด้วยระบบพลังงานแสงอาทิตย์

โครงการที่ ๒ ก่อสร้าง/ปรับปรุงระบบสูบน้ำพลังงานแสงอาทิตย์เพื่อการเกษตร

๓.๑.๔ การแปรรูปผลผลิตและพัฒนาผลิตภัณฑ์

เป้าหมาย : เพื่อแปรรูปผลผลิตจากข้าวเพื่อเพิ่มมูลค่าสินค้าและเพิ่มรายได้ให้คนในชุมชน

กลยุทธ์ : แปรรูปผลผลิตจากข้าวเพื่อเพิ่มมูลค่าสินค้า

โครงการที่ ๑ การออกแบบผลิตภัณฑ์การแปรรูปผลผลิตจากข้าวและการสร้างช่องทางจำหน่าย

โครงการที่ ๒ ส่งเสริมการแปรรูปข้าวและผลิตภัณฑ์จากข้าว

๓.๒ แนวทางพัฒนาตำบลนางรอง

๓.๒.๑ พัฒนาการผลิตรายสินค้า (พืช/ปศุสัตว์/ประมง)

๑) ข้าว

เป้าหมาย : เพื่อเพิ่มผลผลิตข้าวต่อไร่ให้สูงขึ้นและมีคุณภาพได้มาตรฐาน

กลยุทธ์ที่ ๑ : เพิ่มประสิทธิภาพการผลิตข้าวต่อไร่ให้สูงขึ้นและมีคุณภาพได้มาตรฐาน

โครงการที่ ๑ ส่งเสริมการผลิตข้าวให้ได้มาตรฐาน GAP

โครงการที่ ๒ ส่งเสริมการผลิตข้าวให้ได้มาตรฐาน อินทรีย์

กลยุทธ์ที่ ๒ : การผลิตข้าวตามแหล่งบ่งชี้ทางภูมิศาสตร์ (GI)

โครงการที่ ๑ ส่งเสริมการผลิตข้าวหอมมะลิดีโนภูเขาไฟ (GI)

โครงการที่ ๒ ส่งเสริมการพัฒนาคุณภาพข้าวหอมมะลิให้ได้มาตรฐาน GI และการรับรอง GAP

๒) ผัก

เป้าหมาย : เพื่อเพิ่มผลผลิตผักต่อไร่ให้สูงขึ้น ปลอดภัย ได้คุณภาพมาตรฐาน GAP

กลยุทธ์ : ส่งเสริมการผลิตผักตามหลักเกษตรที่ดีที่เหมาะสม (GAP) เพื่อลดต้นทุนและเพิ่มคุณภาพ

โครงการที่ ๑ ส่งเสริมการใช้ปุ๋ยอินทรีย์และชีวภัณฑ์ในการผลิตผัก

โครงการที่ ๒ ส่งเสริมการปลูกผักแบบใช้น้ำน้อย (ระบบน้ำหยด/พ่นหมอก)

๓) ส้มโอ

เป้าหมาย : เพื่อเพิ่มผลผลิตส้มโอให้มีคุณภาพมาตรฐาน ส่งออกได้

กลยุทธ์ : พัฒนาการผลิตส้มโอให้ได้คุณภาพตรงตามมาตรฐานการตลาด

โครงการที่ ๑ ส่งเสริมการตัดแต่งกิ่งและจัดการทรงพุ่มที่เหมาะสม

โครงการที่ ๒ ส่งเสริมการใช้สารชีวภัณฑ์และการควบคุมแมลงศัตรูส้มโอ

๓.๒.๒ พัฒนาเกษตรกร/กลุ่ม/องค์กร

๑) YSF

เป้าหมาย : เพิ่มศักยภาพเกษตรกรรุ่นใหม่ (YSF) ให้เป็นมืออาชีพ

กลยุทธ์ : พัฒนา YSF ให้เป็นมืออาชีพ

โครงการที่ ๑ อบรมความรู้และทักษะการบริหารจัดการธุรกิจการเกษตร

โครงการที่ ๒ ส่งเสริมการทำแปลงเรียนรู้ต้นแบบและการแลกเปลี่ยนประสบการณ์เกษตรกรรุ่นใหม่

๒) วิสาหกิจชุมชน

เป้าหมาย วิสาหกิจชุมชนบริหารจัดการตนเองได้

กลยุทธ์ : พัฒนากลุ่มอาชีพการเกษตรให้มีความเข้มแข็งและยั่งยืน

โครงการที่ ๑ อบรมการบริหารจัดการกลุ่มและการจัดทำบัญชีวิสาหกิจชุมชน

โครงการที่ ๒ ส่งเสริมการพัฒนาผลิตภัณฑ์และการสร้างช่องทางการตลาดของวิสาหกิจชุมชน

๓.๒.๓ พัฒนาพื้นที่และทรัพยากรการเกษตร

๑) ดิน

เป้าหมาย : เพิ่มความอุดมสมบูรณ์แก่ดินด้วยอินทรีย์วัตถุ

กลยุทธ์ : ปรับปรุงบำรุงดินด้วยอินทรีย์วัตถุ

โครงการที่ ๑ ส่งเสริมการใช้ปุ๋ยพืชสดปรับปรุงบำรุงดิน

โครงการที่ ๒ ส่งเสริมการไถกลบฟางข้าว

๒) แหล่งน้ำ

เป้าหมาย : เพื่อสร้างแหล่งน้ำในไร่นาผิวดิน/ใต้ดินด้วยระบบพลังงานแสงอาทิตย์เพื่อการเกษตร

กลยุทธ์ : สร้างแหล่งน้ำในไร่นาผิวดิน/ใต้ดินด้วยระบบพลังงานแสงอาทิตย์

โครงการที่ ๑ ชุดบำบัดน้ำเพื่อการเกษตรด้วยระบบพลังงานแสงอาทิตย์

โครงการที่ ๒ ก่อสร้าง/ปรับปรุงระบบสูบน้ำพลังงานแสงอาทิตย์เพื่อการเกษตร

๓.๒.๔ การแปรรูปผลผลิตและพัฒนาผลิตภัณฑ์

เป้าหมาย : เพื่อแปรรูปผลผลิตจากข้าวเพื่อเพิ่มมูลค่าสินค้าและเพิ่มรายได้ให้คนในชุมชน

กลยุทธ์ : แปรรูปผลผลิตจากข้าวเพื่อเพิ่มมูลค่าสินค้า

โครงการที่ ๑ การออกแบบผลิตภัณฑ์การแปรรูปผลผลิตจากข้าวและการสร้างช่องทางจำหน่าย

โครงการที่ ๒ ส่งเสริมการแปรรูปข้าวและผลิตภัณฑ์จากข้าว

๓.๓ แนวทางพัฒนาตำบลหนองไทร

๓.๓.๑ พัฒนาการผลิตรายสินค้า (พืช/ปศุสัตว์/ประมง)

๑) ข้าว

เป้าหมาย : เพื่อเพิ่มผลผลิตข้าวต่อไร่ให้สูงขึ้นและมีคุณภาพได้มาตรฐาน

กลยุทธ์ที่ ๑ : เพิ่มประสิทธิภาพการผลิตข้าวต่อไร่ให้สูงขึ้นและมีคุณภาพได้มาตรฐาน

โครงการที่ ๑ ส่งเสริมการผลิตข้าวให้ได้มาตรฐาน GAP

โครงการที่ ๒ ส่งเสริมการผลิตข้าวให้ได้มาตรฐาน อินทรีย์

กลยุทธ์ที่ ๒ : การผลิตข้าวตามแหล่งบ่งชี้ทางภูมิศาสตร์ (GI)

โครงการที่ ๑ ส่งเสริมการผลิตข้าวหอมมะลิถิ่นภูเขาไฟ (GI)

โครงการที่ ๒ ส่งเสริมการพัฒนาคุณภาพข้าวหอมมะลิให้ได้มาตรฐาน GI และการรับรอง GAP

๒) มันสำปะหลัง

เป้าหมาย : เพื่อเพิ่มผลผลิตมันสำปะหลังต่อไร่ให้สูงขึ้นและมีคุณภาพได้มาตรฐาน

กลยุทธ์ที่ ๑ : เพิ่มประสิทธิภาพการผลิตข้าวต่อไร่ให้สูงขึ้นและมีคุณภาพได้มาตรฐาน

โครงการที่ ๑ ส่งเสริมการปลูกมันสำปะหลังด้วยระบบน้ำหยด

โครงการที่ ๒ ส่งเสริมการใส่ปุ๋ยตามค่าวิเคราะห์ดิน

๓) มะพร้าว

เป้าหมาย : เพื่อเพิ่มผลผลิตมะพร้าวต่อไร่ให้มีปริมาณและคุณภาพตรงตามความต้องการของตลาด

กลยุทธ์ : เพิ่มประสิทธิภาพการจัดการสวนมะพร้าวอย่างครบวงจร

โครงการที่ ๑ ส่งเสริมการใส่ปุ๋ยตามค่าวิเคราะห์ดินและการบำรุงรักษาดิน

โครงการที่ ๒ ส่งเสริมการจัดการศัตรูพืชแบบผสมผสาน (IPM)

๓.๓.๒ พัฒนาเกษตรกร/กลุ่ม/องค์กร

๑) YSF

เป้าหมาย : เพิ่มศักยภาพเกษตรกรรุ่นใหม่ (YSF) ให้เป็นมืออาชีพ

กลยุทธ์ : พัฒนา YSF ให้เป็นมืออาชีพ

โครงการที่ ๑ อบรมความรู้และทักษะการบริหารจัดการธุรกิจการเกษตร

โครงการที่ ๒ ส่งเสริมการทำแปลงเรียนรู้ต้นแบบและการแลกเปลี่ยนประสบการณ์เกษตรกรรุ่นใหม่

๒) วิสาหกิจชุมชน

เป้าหมาย วิสาหกิจชุมชนบริหารจัดการตนเองได้

กลยุทธ์ : พัฒนากลุ่มอาชีพการเกษตรให้มีความเข้มแข็งและยั่งยืน

โครงการที่ ๑ อบรมการบริหารจัดการกลุ่มและการจัดทำบัญชีวิสาหกิจชุมชน

โครงการที่ ๒ ส่งเสริมการพัฒนาผลิตภัณฑ์และการสร้างช่องทางการตลาดของวิสาหกิจชุมชน

๓.๓.๓ พัฒนาพื้นที่และทรัพยากรการเกษตร

๒) ดิน

เป้าหมาย : เพิ่มความอุดมสมบูรณ์แก่ดินด้วยอินทรีย์วัตถุ

กลยุทธ์ : ปรับปรุงบำรุงดินด้วยอินทรีย์วัตถุ

โครงการที่ ๑ ส่งเสริมการใช้ปุ๋ยพืชสดปรับปรุงบำรุงดิน

โครงการที่ ๒ ส่งเสริมการไถกลบฟางข้าว

๒) แหล่งน้ำ

เป้าหมาย : เพื่อสร้างแหล่งน้ำในไร่นาผิวดิน/ใต้ดินด้วยระบบพลังงานแสงอาทิตย์เพื่อการเกษตร

กลยุทธ์ : สร้างแหล่งน้ำในไร่นาผิวดิน/ใต้ดินด้วยระบบพลังงานแสงอาทิตย์

โครงการที่ ๑ ชุดบ่อบาดาลเพื่อการเกษตรด้วยระบบพลังงานแสงอาทิตย์

โครงการที่ ๒ ก่อสร้าง/ปรับปรุงระบบสูบน้ำพลังงานแสงอาทิตย์เพื่อการเกษตร

๓.๓.๔ การแปรรูปผลผลิตและพัฒนาผลิตภัณฑ์

เป้าหมาย : เพื่อแปรรูปผลผลิตจากข้าวเพื่อเพิ่มมูลค่าสินค้าและเพิ่มรายได้ให้คนในชุมชน

กลยุทธ์ : แปรรูปผลผลิตจากข้าวเพื่อเพิ่มมูลค่าสินค้า

โครงการที่ ๑ การออกแบบผลิตภัณฑ์การแปรรูปผลผลิตจากข้าวและการสร้างช่องทางการจำหน่าย

โครงการที่ ๒ ส่งเสริมการแปรรูปข้าวและผลิตภัณฑ์จากข้าว

๓.๔ แนวทางพัฒนาตำบลหนองโสน

๓.๔.๑ พัฒนาการผลิตรายสินค้า (พืช/ปศุสัตว์/ประมง)

๑) ข้าว

เป้าหมาย : เพื่อเพิ่มผลผลิตข้าวต่อไร่ให้สูงขึ้นและมีคุณภาพได้มาตรฐาน

กลยุทธ์ที่ ๑ : เพิ่มประสิทธิภาพการผลิตข้าวต่อไร่ให้สูงขึ้นและมีคุณภาพได้มาตรฐาน

โครงการที่ ๑ ส่งเสริมการผลิตข้าวให้ได้มาตรฐาน GAP

โครงการที่ ๒ ส่งเสริมการผลิตข้าวให้ได้มาตรฐาน อินทรีย์

กลยุทธ์ที่ ๒ : การผลิตข้าวตามแหล่งบ่งชี้ทางภูมิศาสตร์ (GI)

โครงการที่ ๑ ส่งเสริมการผลิตข้าวหอมมะลิถิ่นภูเขาไฟ (GI)

โครงการที่ ๒ ส่งเสริมการพัฒนาคุณภาพข้าวหอมมะลิให้ได้มาตรฐาน GI และการรับรอง GAP

๒) มันสำปะหลัง

เป้าหมาย : เพื่อเพิ่มผลผลิตมันสำปะหลังต่อไร่ให้สูงขึ้นและมีคุณภาพได้มาตรฐาน

กลยุทธ์ที่ ๑ : เพิ่มประสิทธิภาพการผลิตข้าวต่อไร่ให้สูงขึ้นและมีคุณภาพได้มาตรฐาน

โครงการที่ ๑ ส่งเสริมการปลูกมันสำปะหลังด้วยระบบน้ำหยด

โครงการที่ ๒ ส่งเสริมการใส่ปุ๋ยตามค่าวิเคราะห์ดิน

๓) อ้อยโรงงาน

เป้าหมาย : เพื่อเพิ่มผลผลิตอ้อยต่อไร่ให้สูงขึ้นและมีคุณภาพได้มาตรฐาน

กลยุทธ์ที่ : เพิ่มประสิทธิภาพการผลิตอ้อยต่อไร่ให้สูงขึ้นและมีคุณภาพได้มาตรฐาน

โครงการที่ ๑ ส่งเสริมการปลูกอ้อยด้วยระบบน้ำหยด

โครงการที่ ๒ ส่งเสริมการใส่ปุ๋ยตามค่าวิเคราะห์ดิน

๔) ผัก

เป้าหมาย : เพื่อเพิ่มผลผลิตผักต่อไร่ให้สูงขึ้น ปลอดภัย ได้คุณภาพมาตรฐาน GAP

กลยุทธ์ : ส่งเสริมการผลิตผักตามหลักเกณฑ์ที่เหมาะสม (GAP) เพื่อลดต้นทุนและเพิ่มคุณภาพ

โครงการที่ ๑ ส่งเสริมการใช้ปุ๋ยอินทรีย์และชีวภัณฑ์ในการผลิตผัก

โครงการที่ ๒ ส่งเสริมการปลูกผักแบบใช้น้ำน้อย (ระบบน้ำหยด/พ่นหมอก)

๓.๔.๒ พัฒนาเกษตรกร/กลุ่ม/องค์กร

๑) YSF

เป้าหมาย : เพิ่มศักยภาพเกษตรกรรุ่นใหม่ (YSF) ให้เป็นมืออาชีพ

กลยุทธ์ : พัฒนา YSF ให้เป็นมืออาชีพ

โครงการที่ ๑ อบรมความรู้และทักษะการบริหารจัดการธุรกิจการเกษตร

โครงการที่ ๒ ส่งเสริมการทำแปลงเรียนรู้ต้นแบบและการแลกเปลี่ยนประสบการณ์เกษตรกรรุ่นใหม่

๒) วิสาหกิจชุมชน

เป้าหมาย วิสาหกิจชุมชนบริหารจัดการตนเองได้

กลยุทธ์ : พัฒนากลุ่มอาชีพการเกษตรให้มีความเข้มแข็งและยั่งยืน

โครงการที่ ๑ อบรมการบริหารจัดการกลุ่มและการจัดทำบัญชีวิสาหกิจชุมชน

โครงการที่ ๒ ส่งเสริมการพัฒนาผลิตภัณฑ์และการสร้างช่องทางการตลาดของวิสาหกิจชุมชน

๓.๔.๓ พัฒนาพื้นที่และทรัพยากรการเกษตร

๑) ดิน

เป้าหมาย : เพิ่มความอุดมสมบูรณ์แก่ดินด้วยอินทรีย์วัตถุ

กลยุทธ์ : ปรับปรุงบำรุงดินด้วยอินทรีย์วัตถุ

โครงการที่ ๑ ส่งเสริมการใช้ปุ๋ยพืชสดปรับปรุงบำรุงดิน

โครงการที่ ๒ ส่งเสริมการไถกลบฟางข้าว

๒) แหล่งน้ำ

เป้าหมาย : เพื่อสร้างแหล่งน้ำในไร่นาผิวดิน/ใต้ดินด้วยระบบพลังงานแสงอาทิตย์เพื่อการเกษตร

กลยุทธ์ : สร้างแหล่งน้ำในไร่นาผิวดิน/ใต้ดินด้วยระบบพลังงานแสงอาทิตย์

โครงการที่ ๑ ขุดบ่อบาดาลเพื่อการเกษตรด้วยระบบพลังงานแสงอาทิตย์

โครงการที่ ๒ ก่อสร้าง/ปรับปรุงระบบสูบน้ำพลังงานแสงอาทิตย์เพื่อการเกษตร

๓.๔.๔ การแปรรูปผลผลิตและพัฒนาผลิตภัณฑ์

เป้าหมาย : เพื่อแปรรูปผลผลิตจากข้าวเพื่อเพิ่มมูลค่าสินค้าและเพิ่มรายได้ให้คนในชุมชน

กลยุทธ์ : แปรรูปผลผลิตจากข้าวเพื่อเพิ่มมูลค่าสินค้า

โครงการที่ ๑ การออกแบบผลิตภัณฑ์การแปรรูปผลผลิตจากข้าวและการสร้างช่องทางจำหน่าย

โครงการที่ ๒ ส่งเสริมการแปรรูปข้าวและผลิตภัณฑ์จากข้าว

๓.๕ แนวทางพัฒนาตำบลบ้านสิงห์

๓.๕.๑ พัฒนาการผลิตรายสินค้า (พืช/ปศุสัตว์/ประมง)

๑) ข้าว

เป้าหมาย : เพื่อเพิ่มผลผลิตข้าวต่อไร่ให้สูงขึ้นและมีคุณภาพได้มาตรฐาน

กลยุทธ์ที่ ๑ : เพิ่มประสิทธิภาพการผลิตข้าวต่อไร่ให้สูงขึ้นและมีคุณภาพได้มาตรฐาน

โครงการที่ ๑ ส่งเสริมการผลิตข้าวให้ได้มาตรฐาน GAP

โครงการที่ ๒ ส่งเสริมการผลิตข้าวให้ได้มาตรฐาน อินทรีย์

กลยุทธ์ที่ ๒ : การผลิตข้าวตามแหล่งบ่งชี้ทางภูมิศาสตร์ (GI)

โครงการที่ ๑ ส่งเสริมการผลิตข้าวหอมมะลิดินภูเขาไฟ (GI)

โครงการที่ ๒ ส่งเสริมการพัฒนาคุณภาพข้าวหอมมะลิให้ได้มาตรฐาน GI และการรับรอง GAP

๒) มันสำปะหลัง

เป้าหมาย : เพื่อเพิ่มผลผลิตมันสำปะหลังต่อไร่ให้สูงขึ้นและมีคุณภาพได้มาตรฐาน

กลยุทธ์ที่ ๑ : เพิ่มประสิทธิภาพการผลิตข้าวต่อไร่ให้สูงขึ้นและมีคุณภาพได้มาตรฐาน

โครงการที่ ๑ ส่งเสริมการปลูกมันสำปะหลังด้วยระบบน้ำหยด

โครงการที่ ๒ ส่งเสริมการใส่ปุ๋ยตามค่าวิเคราะห์ดิน

๓) อ้อยโรงงาน

เป้าหมาย : เพื่อเพิ่มผลผลิตอ้อยต่อไร่ให้สูงขึ้นและมีคุณภาพได้มาตรฐาน

กลยุทธ์ที่ ๑ : เพิ่มประสิทธิภาพการผลิตอ้อยต่อไร่ให้สูงขึ้นและมีคุณภาพได้มาตรฐาน

โครงการที่ ๑ ส่งเสริมการปลูกอ้อยด้วยระบบน้ำหยด

โครงการที่ ๒ ส่งเสริมการใส่ปุ๋ยตามค่าวิเคราะห์ดิน

๓.๕.๒ พัฒนาเกษตรกร/กลุ่ม/องค์กร

๑) YSF

เป้าหมาย : เพิ่มศักยภาพเกษตรกรรุ่นใหม่ (YSF) ให้เป็นมืออาชีพ

กลยุทธ์ : พัฒนา YSF ให้เป็นมืออาชีพ

โครงการที่ ๑ อบรมความรู้และทักษะการบริหารจัดการธุรกิจการเกษตร

โครงการที่ ๒ ส่งเสริมการทำแปลงเรียนรู้ต้นแบบและการแลกเปลี่ยนประสบการณ์เกษตรกรรุ่นใหม่

๒) วิชาทกิจชุมชน

เป้าหมาย วิชาทกิจชุมชนบริหารจัดการตนเองได้

กลยุทธ์ : พัฒนากลุ่มอาชีพการเกษตรให้มีความเข้มแข็งและยั่งยืน

โครงการที่ ๑ อบรมการบริหารจัดการกลุ่มและการจัดทำบัญชีวิชาทกิจชุมชน

โครงการที่ ๒ ส่งเสริมการพัฒนาผลิตภัณฑ์และการสร้างช่องทางการตลาดของ
วิสาหกิจชุมชน

๓.๕.๓ พัฒนาพื้นที่และทรัพยากรการเกษตร

๑) ดิน

เป้าหมาย : เพิ่มความอุดมสมบูรณ์แก่ดินด้วยอินทรีย์วัตถุ

กลยุทธ์ : ปรับปรุงบำรุงดินด้วยอินทรีย์วัตถุ

โครงการที่ ๑ ส่งเสริมการใช้ปุ๋ยพืชสดปรับปรุงบำรุงดิน

โครงการที่ ๒ ส่งเสริมการไถกลบฟางข้าว

๒) แหล่งน้ำ

เป้าหมาย : เพื่อสร้างแหล่งน้ำในไร่นาผิวดิน/ใต้ดินด้วยระบบพลังงานแสงอาทิตย์เพื่อ
การเกษตร

กลยุทธ์ : สร้างแหล่งน้ำในไร่นาผิวดิน/ใต้ดินด้วยระบบพลังงานแสงอาทิตย์

โครงการที่ ๑ ขุดบ่อบาดาลเพื่อการเกษตรด้วยระบบพลังงานแสงอาทิตย์

โครงการที่ ๒ ก่อสร้าง/ปรับปรุงระบบสูบน้ำพลังงานแสงอาทิตย์เพื่อการเกษตร

๓.๕.๔ การแปรรูปผลผลิตและพัฒนาผลิตภัณฑ์

เป้าหมาย : เพื่อแปรรูปผลผลิตจากข้าวเพื่อเพิ่มมูลค่าสินค้าและเพิ่มรายได้ให้คนในชุมชน

กลยุทธ์ : แปรรูปผลผลิตจากข้าวเพื่อเพิ่มมูลค่าสินค้า

โครงการที่ ๑ การออกแบบผลิตภัณฑ์การแปรรูปผลผลิตจากข้าวและการสร้างช่อง
ทางการจำหน่าย

โครงการที่ ๒ ส่งเสริมการแปรรูปข้าวและผลิตภัณฑ์จากข้าว

๓.๖ แนวทางพัฒนาตำบลลำไทรโยง.

๓.๖.๑ พัฒนาการผลิตรายสินค้า (พืช/ปศุสัตว์/ประมง)

๑) ข้าว

เป้าหมาย : เพื่อเพิ่มผลผลิตข้าวต่อไร่ให้สูงขึ้นและมีคุณภาพได้มาตรฐาน

กลยุทธ์ที่ ๑ : เพิ่มประสิทธิภาพการผลิตข้าวต่อไร่ให้สูงขึ้นและมีคุณภาพได้มาตรฐาน

โครงการที่ ๑ ส่งเสริมการผลิตข้าวให้ได้มาตรฐาน GAP

โครงการที่ ๒ ส่งเสริมการผลิตข้าวให้ได้มาตรฐาน อินทรีย์

กลยุทธ์ที่ ๒ : การผลิตข้าวตามแหล่งบ่งชี้ทางภูมิศาสตร์ (GI)

โครงการที่ ๑ ส่งเสริมการผลิตข้าวหอมมะลิอินทรีย์ (GI)

โครงการที่ ๒ ส่งเสริมการพัฒนาคุณภาพข้าวหอมมะลิให้ได้มาตรฐาน GI และการ
รับรอง GAP

๒) อ้อยโรงงาน

เป้าหมาย : เพื่อเพิ่มผลผลิตอ้อยต่อไร่ให้สูงขึ้นและมีคุณภาพได้มาตรฐาน

กลยุทธ์ที่ ๑ : เพิ่มประสิทธิภาพการผลิตอ้อยต่อไร่ให้สูงขึ้นและมีคุณภาพได้มาตรฐาน

โครงการที่ ๑ ส่งเสริมการปลูกอ้อยด้วยระบบน้ำหยด

โครงการที่ ๒ ส่งเสริมการใส่ปุ๋ยตามค่าวิเคราะห์ดิน

๓) ส้มโอ

เป้าหมาย : เพื่อเพิ่มผลผลิตส้มโอให้มีคุณภาพมาตรฐาน ส่งออกได้

กลยุทธ์ : พัฒนาการผลิตส้มโอให้ได้คุณภาพตรงตามมาตรฐานการตลาด

โครงการที่ ๑ ส่งเสริมการตัดแต่งกิ่งและจัดการทรงพุ่มที่เหมาะสม

โครงการที่ ๒ ส่งเสริมการใช้สารชีวภัณฑ์และการควบคุมแมลงศัตรูส้มโอ

๓.๖.๒ พัฒนาเกษตรกร/กลุ่ม/องค์กร

๑) YSF

เป้าหมาย : เพิ่มศักยภาพเกษตรกรรุ่นใหม่ (YSF) ให้เป็นมืออาชีพ

กลยุทธ์ : พัฒนา YSF ให้เป็นมืออาชีพ

โครงการที่ ๑ อบรมความรู้และทักษะการบริหารจัดการธุรกิจการเกษตร

โครงการที่ ๒ ส่งเสริมการทำให้แปลงเรียนรู้ต้นแบบและการแลกเปลี่ยนประสบการณ์เกษตรกรรุ่นใหม่

๒) วิสาหกิจชุมชน

เป้าหมาย วิสาหกิจชุมชนบริหารจัดการตนเองได้

กลยุทธ์ : พัฒนากลุ่มอาชีพการเกษตรให้มีความเข้มแข็งและยั่งยืน

โครงการที่ ๑ อบรมการบริหารจัดการกลุ่มและการจัดทำบัญชีวิสาหกิจชุมชน

โครงการที่ ๒ ส่งเสริมการพัฒนาผลิตภัณฑ์และการสร้างช่องทางการตลาดของวิสาหกิจชุมชน

๓.๖.๓ พัฒนาพื้นที่และทรัพยากรการเกษตร

๑) ดิน

เป้าหมาย : เพิ่มความอุดมสมบูรณ์แก่ดินด้วยอินทรีย์วัตถุ

กลยุทธ์ : ปรับปรุงบำรุงดินด้วยอินทรีย์วัตถุ

โครงการที่ ๑ ส่งเสริมการใช้ปุ๋ยพืชสดปรับปรุงบำรุงดิน

โครงการที่ ๒ ส่งเสริมการไถกลบฟางข้าว

๒) แหล่งน้ำ

เป้าหมาย : เพื่อสร้างแหล่งน้ำในไร่นาผิวดิน/ใต้ดินด้วยระบบพลังงานแสงอาทิตย์เพื่อการเกษตร

กลยุทธ์ : สร้างแหล่งน้ำในไร่นาผิวดิน/ใต้ดินด้วยระบบพลังงานแสงอาทิตย์

โครงการที่ ๑ ขุดบ่อบาดาลเพื่อการเกษตรด้วยระบบพลังงานแสงอาทิตย์

โครงการที่ ๒ ก่อสร้าง/ปรับปรุงระบบสูบน้ำพลังงานแสงอาทิตย์เพื่อการเกษตร

๓.๖.๔ การแปรรูปผลผลิตและพัฒนาผลิตภัณฑ์

เป้าหมาย : เพื่อแปรรูปผลผลิตจากข้าวเพื่อเพิ่มมูลค่าสินค้าและเพิ่มรายได้ให้คนในชุมชน

กลยุทธ์ : แปรรูปผลผลิตจากข้าวเพื่อเพิ่มมูลค่าสินค้า

โครงการที่ ๑ การออกแบบผลิตภัณฑ์การแปรรูปผลผลิตจากข้าวและการสร้างช่องทางการจำหน่าย

โครงการที่ ๒ ส่งเสริมการแปรรูปข้าวและผลิตภัณฑ์จากข้าว

๓.๗ แนวทางพัฒนาตำบลชุมแสง

๓.๗.๑ พัฒนาการผลิตรายสินค้า (พืช/ปศุสัตว์/ประมง)

๑) ข้าว

เป้าหมาย : เพื่อเพิ่มผลผลิตข้าวต่อไร่ให้สูงขึ้นและมีคุณภาพได้มาตรฐาน

กลยุทธ์ที่ ๑ : เพิ่มประสิทธิภาพการผลิตข้าวต่อไร่ให้สูงขึ้นและมีคุณภาพได้มาตรฐาน

โครงการที่ ๑ ส่งเสริมการผลิตข้าวให้ได้มาตรฐาน GAP

โครงการที่ ๒ ส่งเสริมการผลิตข้าวให้ได้มาตรฐาน อินทรีย์

กลยุทธ์ที่ ๒ : การผลิตข้าวตามแหล่งบ่งชี้ทางภูมิศาสตร์ (GI)

โครงการที่ ๑ ส่งเสริมการผลิตข้าวหอมมะลิถิ่นภูเขาไฟ (GI)

โครงการที่ ๒ ส่งเสริมการพัฒนาคุณภาพข้าวหอมมะลิให้ได้มาตรฐาน GI และการรับรอง GAP

๒) มันสำปะหลัง

เป้าหมาย : เพื่อเพิ่มผลผลิตมันสำปะหลังต่อไร่ให้สูงขึ้นและมีคุณภาพได้มาตรฐาน

กลยุทธ์ที่ ๑ : เพิ่มประสิทธิภาพการผลิตข้าวต่อไร่ให้สูงขึ้นและมีคุณภาพได้มาตรฐาน

โครงการที่ ๑ ส่งเสริมการปลูกมันสำปะหลังด้วยระบบน้ำหยด

โครงการที่ ๒ ส่งเสริมการใส่ปุ๋ยตามค่าวิเคราะห์ดิน

๓) ทุเรียน

เป้าหมาย : เพื่อเพิ่มผลผลิตและคุณภาพทุเรียนให้ตรงตามมาตรฐาน GAP และการส่งออก

กลยุทธ์ : ส่งเสริมการจัดการสวนทุเรียนให้มีคุณภาพและปลอดภัย

โครงการที่ ๑ ส่งเสริมการให้น้ำและใส่ปุ๋ยตามระยะการเจริญเติบโตของทุเรียน

โครงการที่ ๒ ส่งเสริมการป้องกันกำจัดโรคและแมลงศัตรูพืชด้วยวิธีที่เหมาะสม

๓.๗.๒ พัฒนาเกษตรกร/กลุ่ม/องค์กร

๑) YSF

เป้าหมาย : เพิ่มศักยภาพเกษตรกรรุ่นใหม่ (YSF) ให้เป็นมืออาชีพ

กลยุทธ์ : พัฒนา YSF ให้เป็นมืออาชีพ

โครงการที่ ๑ อบรมความรู้และทักษะการบริหารจัดการธุรกิจการเกษตร

โครงการที่ ๒ ส่งเสริมการทำให้แปลงเรียนรู้ต้นแบบและการแลกเปลี่ยนประสบการณ์เกษตรกรรุ่นใหม่

๒) วิสาหกิจชุมชน

เป้าหมาย วิสาหกิจชุมชนบริหารจัดการตนเองได้

กลยุทธ์ : พัฒนากลุ่มอาชีพการเกษตรให้มีความเข้มแข็งและยั่งยืน

โครงการที่ ๑ อบรมการบริหารจัดการกลุ่มและการจัดทำบัญชีวิสาหกิจชุมชน

โครงการที่ ๒ ส่งเสริมการพัฒนาผลิตภัณฑ์และการสร้างช่องทางการตลาดของวิสาหกิจชุมชน

๓.๗.๓ พัฒนาพื้นที่และทรัพยากรการเกษตร

๑) ดิน

เป้าหมาย : เพิ่มความอุดมสมบูรณ์แก่ดินด้วยอินทรีย์วัตถุ

กลยุทธ์ : ปรับปรุงบำรุงดินด้วยอินทรีย์วัตถุ

โครงการที่ ๑ ส่งเสริมการใช้ปุ๋ยพืชสดปรับปรุงบำรุงดิน

โครงการที่ ๒ ส่งเสริมการไถกลบฟางข้าว

๒) แหล่งน้ำ

เป้าหมาย : เพื่อสร้างแหล่งน้ำในไร่นาผิวดิน/ใต้ดินด้วยระบบพลังงานแสงอาทิตย์เพื่อการเกษตร

กลยุทธ์ : สร้างแหล่งน้ำในไร่นาผิวดิน/ใต้ดินด้วยระบบพลังงานแสงอาทิตย์

โครงการที่ ๑ ชุดบ่อบาดาลเพื่อการเกษตรด้วยระบบพลังงานแสงอาทิตย์

โครงการที่ ๒ ก่อสร้าง/ปรับปรุงระบบสูบน้ำพลังงานแสงอาทิตย์เพื่อการเกษตร

๓.๗.๔ การแปรรูปผลผลิตและพัฒนาผลิตภัณฑ์

เป้าหมาย : เพื่อแปรรูปผลผลิตจากข้าวเพื่อเพิ่มมูลค่าสินค้าและเพิ่มรายได้ให้คนในชุมชน

กลยุทธ์ : แปรรูปผลผลิตจากข้าวเพื่อเพิ่มมูลค่าสินค้า

โครงการที่ ๑ การออกแบบผลิตภัณฑ์การแปรรูปผลผลิตจากข้าวและการสร้างช่องทางจำหน่าย

โครงการที่ ๒ ส่งเสริมการแปรรูปข้าวและผลิตภัณฑ์จากข้าว

๓.๘ แนวทางพัฒนาตำบลถนนหัก

๓.๘.๑ พัฒนาการผลิตรายสินค้า (พืช/ปศุสัตว์/ประมง)

๑) ข้าว

เป้าหมาย : เพื่อเพิ่มผลผลิตข้าวต่อไร่ให้สูงขึ้นและมีคุณภาพได้มาตรฐาน

กลยุทธ์ที่ ๑ : เพิ่มประสิทธิภาพการผลิตข้าวต่อไร่ให้สูงขึ้นและมีคุณภาพได้มาตรฐาน

โครงการที่ ๑ ส่งเสริมการผลิตข้าวให้ได้มาตรฐาน GAP

โครงการที่ ๒ ส่งเสริมการผลิตข้าวให้ได้มาตรฐาน อินทรีย์

กลยุทธ์ที่ ๒ : การผลิตข้าวตามแหล่งบ่งชี้ทางภูมิศาสตร์ (GI)

โครงการที่ ๑ ส่งเสริมการผลิตข้าวหอมมะลิดินภูเขาไฟ (GI)

โครงการที่ ๒ ส่งเสริมการพัฒนาคุณภาพข้าวหอมมะลิให้ได้มาตรฐาน GI และการรับรอง GAP

๒) ผัก

เป้าหมาย : เพื่อเพิ่มผลผลิตผักต่อไร่ให้สูงขึ้น ปลอดภัย ได้คุณภาพมาตรฐาน GAP

กลยุทธ์ : ส่งเสริมการผลิตผักตามหลักเกษตรดีที่เหมาะสม (GAP) เพื่อลดต้นทุนและเพิ่มคุณภาพ

โครงการที่ ๑ ส่งเสริมการใช้ปุ๋ยอินทรีย์และชีวภัณฑ์ในการผลิตผัก

โครงการที่ ๒ ส่งเสริมการปลูกผักแบบใช้น้ำน้อย (ระบบน้ำหยด/พ่นหมอก)

๓.๘.๒ พัฒนาเกษตรกร/กลุ่ม/องค์กร

๑) YSF

เป้าหมาย : เพิ่มศักยภาพเกษตรกรรุ่นใหม่ (YSF) ให้เป็นมืออาชีพ

กลยุทธ์ : พัฒนา YSF ให้เป็นมืออาชีพ

โครงการที่ ๑ อบรมความรู้และทักษะการบริหารจัดการธุรกิจการเกษตร

โครงการที่ ๒ ส่งเสริมการทำแปลงเรียนรู้ต้นแบบและการแลกเปลี่ยนประสบการณ์เกษตรกรรุ่นใหม่

๒) วิสาหกิจชุมชน

เป้าหมาย วิสาหกิจชุมชนบริหารจัดการตนเองได้

กลยุทธ์ : พัฒนากลุ่มอาชีพการเกษตรให้มีความเข้มแข็งและยั่งยืน

โครงการที่ ๑ อบรมการบริหารจัดการกลุ่มและการจัดทำบัญชีวิสาหกิจชุมชน

โครงการที่ ๒ ส่งเสริมการพัฒนาผลิตภัณฑ์และการสร้างช่องทางการตลาดของวิสาหกิจชุมชน

๓.๘.๓ พัฒนาพื้นที่และทรัพยากรการเกษตร

๑) ดิน

เป้าหมาย : เพิ่มความอุดมสมบูรณ์แก่ดินด้วยอินทรีย์วัตถุ

กลยุทธ์ : ปรับปรุงบำรุงดินด้วยอินทรีย์วัตถุ

โครงการที่ ๑ ส่งเสริมการใช้ปุ๋ยพืชสดปรับปรุงบำรุงดิน

โครงการที่ ๒ ส่งเสริมการไถกลบฟางข้าว

๒) แหล่งน้ำ

เป้าหมาย : เพื่อสร้างแหล่งน้ำในไร่นาผิวดิน/ใต้ดินด้วยระบบพลังงานแสงอาทิตย์เพื่อการเกษตร

กลยุทธ์ : สร้างแหล่งน้ำในไร่นาผิวดิน/ใต้ดินด้วยระบบพลังงานแสงอาทิตย์

โครงการที่ ๑ ขุดบ่อบาดาลเพื่อการเกษตรด้วยระบบพลังงานแสงอาทิตย์

โครงการที่ ๒ ก่อสร้าง/ปรับปรุงระบบสูบน้ำพลังงานแสงอาทิตย์เพื่อการเกษตร

๓.๘.๔ การแปรรูปผลผลิตและพัฒนาผลิตภัณฑ์

เป้าหมาย : เพื่อแปรรูปผลผลิตจากข้าวเพื่อเพิ่มมูลค่าสินค้าและเพิ่มรายได้ให้คนในชุมชน

กลยุทธ์ : แปรรูปผลผลิตจากข้าวเพื่อเพิ่มมูลค่าสินค้า

โครงการที่ ๑ การออกแบบผลิตภัณฑ์การแปรรูปผลผลิตจากข้าวและการสร้างช่องทางการจำหน่าย

โครงการที่ ๒ ส่งเสริมการแปรรูปข้าวและผลิตภัณฑ์จากข้าว

๓.๙ แนวทางพัฒนาตำบลทรัพย์พระยา

๓.๙.๑ พัฒนาการผลิตรายสินค้า (พืช/ปศุสัตว์/ประมง)

๑) ข้าว

เป้าหมาย : เพื่อเพิ่มผลผลิตข้าวต่อไร่ให้สูงขึ้นและมีคุณภาพได้มาตรฐาน

กลยุทธ์ที่ ๑ : เพิ่มประสิทธิภาพการผลิตข้าวต่อไร่ให้สูงขึ้นและมีคุณภาพได้มาตรฐาน

โครงการที่ ๑ ส่งเสริมการผลิตข้าวให้ได้มาตรฐาน GAP

โครงการที่ ๒ ส่งเสริมการผลิตข้าวให้ได้มาตรฐาน อินทรีย์

กลยุทธ์ที่ ๒ : การผลิตข้าวตามแหล่งบ่งชี้ทางภูมิศาสตร์ (GI)

โครงการที่ ๑ ส่งเสริมการผลิตข้าวหอมมะลิถิ่นภูเขาไฟ (GI)

โครงการที่ ๒ ส่งเสริมการพัฒนาคุณภาพข้าวหอมมะลิให้ได้มาตรฐาน GI และการรับรอง GAP

๒) มันสำปะหลัง

เป้าหมาย : เพื่อเพิ่มผลผลิตมันสำปะหลังต่อไร่ให้สูงขึ้นและมีคุณภาพได้มาตรฐาน

กลยุทธ์ที่ : เพิ่มประสิทธิภาพการผลิตข้าวต่อไร่ให้สูงขึ้นและมีคุณภาพได้มาตรฐาน

โครงการที่ ๑ ส่งเสริมการปลูกมันสำปะหลังด้วยระบบน้ำหยด

โครงการที่ ๒ ส่งเสริมการใส่ปุ๋ยตามค่าวิเคราะห์ดิน

๓) อ้อยโรงงาน

เป้าหมาย : เพื่อเพิ่มผลผลิตอ้อยต่อไร่ให้สูงขึ้นและมีคุณภาพได้มาตรฐาน

กลยุทธ์ที่ : เพิ่มประสิทธิภาพการผลิตอ้อยต่อไร่ให้สูงขึ้นและมีคุณภาพได้มาตรฐาน

โครงการที่ ๑ ส่งเสริมการปลูกอ้อยด้วยระบบน้ำหยด

โครงการที่ ๒ ส่งเสริมการใส่ปุ๋ยตามค่าวิเคราะห์ดิน

๔) มะพร้าว

เป้าหมาย : เพื่อเพิ่มผลผลิตมะพร้าวต่อไร่ให้มีปริมาณและคุณภาพตรงตามความต้องการของตลาด

กลยุทธ์ : เพิ่มประสิทธิภาพการจัดการสวนมะพร้าวอย่างครบวงจร

โครงการที่ ๑ ส่งเสริมการใส่ปุ๋ยตามค่าวิเคราะห์ดินและการบำรุงรักษาดิน

โครงการที่ ๒ ส่งเสริมการจัดการศัตรูพืชแบบผสมผสาน (IPM)

๕) ทูเรียน

เป้าหมาย : เพื่อเพิ่มผลผลิตและคุณภาพทุเรียนให้ตรงตามมาตรฐาน GAP และการส่งออก

กลยุทธ์ : ส่งเสริมการจัดการสวนทุเรียนให้มีคุณภาพและปลอดภัย

โครงการที่ ๑ ส่งเสริมการให้น้ำและใส่ปุ๋ยตามระยะการเจริญเติบโตของทุเรียน

โครงการที่ ๒ ส่งเสริมการป้องกันกำจัดโรคและแมลงศัตรูพืชด้วยวิธีที่เหมาะสม

๓.๙.๒ พัฒนาเกษตรกร/กลุ่ม/องค์กร

๑) YSF

เป้าหมาย : เพิ่มศักยภาพเกษตรกรรุ่นใหม่ (YSF) ให้เป็นมืออาชีพ

กลยุทธ์ : พัฒนา YSF ให้เป็นมืออาชีพ

โครงการที่ ๑ อบรมความรู้และทักษะการบริหารจัดการธุรกิจการเกษตร

โครงการที่ ๒ ส่งเสริมการทำแปลงเรียนรู้ต้นแบบและการแลกเปลี่ยนประสบการณ์เกษตรกรรุ่นใหม่

๒) วิสาหกิจชุมชน

เป้าหมาย วิสาหกิจชุมชนบริหารจัดการตนเองได้

กลยุทธ์ : พัฒนากลุ่มอาชีพการเกษตรให้มีความเข้มแข็งและยั่งยืน

โครงการที่ ๑ อบรมการบริหารจัดการกลุ่มและการจัดทำบัญชีวิสาหกิจชุมชน

โครงการที่ ๒ ส่งเสริมการพัฒนาผลิตภัณฑ์และการสร้างช่องทางการตลาดของวิสาหกิจชุมชน

๓.๙.๓ พัฒนาพื้นที่และทรัพยากรการเกษตร

๑) ดิน

เป้าหมาย : เพิ่มความอุดมสมบูรณ์แก่ดินด้วยอินทรีย์วัตถุ

กลยุทธ์ : ปรับปรุงบำรุงดินด้วยอินทรีย์วัตถุ

โครงการที่ ๑ ส่งเสริมการใช้ปุ๋ยพืชสดปรับปรุงบำรุงดิน

โครงการที่ ๒ ส่งเสริมการไถกลบฟางข้าว

๒) แหล่งน้ำ

เป้าหมาย : เพื่อสร้างแหล่งน้ำในไร่นาผิวดิน/ใต้ดินด้วยระบบพลังงานแสงอาทิตย์เพื่อการเกษตร

กลยุทธ์ : สร้างแหล่งน้ำในไร่นาผิวดิน/ใต้ดินด้วยระบบพลังงานแสงอาทิตย์

โครงการที่ ๑ ชุดบ่อบาดาลเพื่อการเกษตรด้วยระบบพลังงานแสงอาทิตย์

โครงการที่ ๒ ก่อสร้าง/ปรับปรุงระบบสูบน้ำพลังงานแสงอาทิตย์เพื่อการเกษตร

๓.๙.๔ การแปรรูปผลผลิตและพัฒนาผลิตภัณฑ์

เป้าหมาย : เพื่อแปรรูปผลผลิตจากข้าวเพื่อเพิ่มมูลค่าสินค้าและเพิ่มรายได้ให้คนในชุมชน

กลยุทธ์ : แปรรูปผลผลิตจากข้าวเพื่อเพิ่มมูลค่าสินค้า

โครงการที่ ๑ การออกแบบผลิตภัณฑ์การแปรรูปผลผลิตจากข้าวและการสร้างช่องทางจำหน่าย

โครงการที่ ๒ ส่งเสริมการแปรรูปข้าวและผลิตภัณฑ์จากข้าว

๓.๑๐ แนวทางพัฒนาตำบลหนองโสน

๓.๑๐.๑ พัฒนาการผลิตรายสินค้า (พืช/ปศุสัตว์/ประมง)

๑) ข้าว

เป้าหมาย : เพื่อเพิ่มผลผลิตข้าวต่อไร่ให้สูงขึ้นและมีคุณภาพได้มาตรฐาน

กลยุทธ์ที่ ๑ : เพิ่มประสิทธิภาพการผลิตข้าวต่อไร่ให้สูงขึ้นและมีคุณภาพได้มาตรฐาน

โครงการที่ ๑ ส่งเสริมการผลิตข้าวให้ได้มาตรฐาน GAP

โครงการที่ ๒ ส่งเสริมการผลิตข้าวให้ได้มาตรฐาน อินทรีย์

กลยุทธ์ที่ ๒ : การผลิตข้าวตามแหล่งบ่งชี้ทางภูมิศาสตร์ (GI)

โครงการที่ ๑ ส่งเสริมการผลิตข้าวหอมมะลิดินภูเขาไฟ (GI)

โครงการที่ ๒ ส่งเสริมการพัฒนาคุณภาพข้าวหอมมะลิให้ได้มาตรฐาน GI และการรับรอง GAP

๒) อ้อยโรงงาน

เป้าหมาย : เพื่อเพิ่มผลผลิตอ้อยต่อไร่ให้สูงขึ้นและมีคุณภาพได้มาตรฐาน

กลยุทธ์ที่ : เพิ่มประสิทธิภาพการผลิตอ้อยต่อไร่ให้สูงขึ้นและมีคุณภาพได้มาตรฐาน

โครงการที่ ๑ ส่งเสริมการปลูกอ้อยด้วยระบบน้ำหยด

โครงการที่ ๒ ส่งเสริมการใส่ปุ๋ยตามค่าวิเคราะห์ดิน

๓) ผัก

เป้าหมาย : เพื่อเพิ่มผลผลิตผักต่อไร่ให้สูงขึ้น ปลอดภัย ได้คุณภาพมาตรฐาน GAP

กลยุทธ์ : ส่งเสริมการผลิตผักตามหลักเกษตรดีที่เหมาะสม (GAP) เพื่อลดต้นทุนและเพิ่มคุณภาพ

โครงการที่ ๑ ส่งเสริมการใช้ปุ๋ยอินทรีย์และชีวภัณฑ์ในการผลิตผัก

โครงการที่ ๒ ส่งเสริมการปลูกผักแบบใช้น้ำน้อย (ระบบน้ำหยด/พ่นหมอก)

๓.๑๐.๒ พัฒนาเกษตรกร/กลุ่ม/องค์กร

๑) YSF

เป้าหมาย : เพิ่มศักยภาพเกษตรกรรุ่นใหม่ (YSF) ให้เป็นมืออาชีพ

กลยุทธ์ : พัฒนา YSF ให้เป็นมืออาชีพ

โครงการที่ ๑ อบรมความรู้และทักษะการบริหารจัดการธุรกิจการเกษตร

โครงการที่ ๒ ส่งเสริมการทำแปลงเรียนรู้ต้นแบบและการแลกเปลี่ยนประสบการณ์
เกษตรกรรุ่นใหม่

๒) วิสาหกิจชุมชน

เป้าหมาย วิสาหกิจชุมชนบริหารจัดการตนเองได้

กลยุทธ์ : พัฒนากลุ่มอาชีพการเกษตรให้มีความเข้มแข็งและยั่งยืน

โครงการที่ ๑ อบรมการบริหารจัดการกลุ่มและการจัดทำบัญชีวิสาหกิจชุมชน

โครงการที่ ๒ ส่งเสริมการพัฒนาผลิตภัณฑ์และการสร้างช่องทางการตลาดของ
วิสาหกิจชุมชน

๓.๑๐.๓ พัฒนาพื้นที่และทรัพยากรการเกษตร

๑) ดิน

เป้าหมาย : เพิ่มความอุดมสมบูรณ์แก่ดินด้วยอินทรีย์วัตถุ

กลยุทธ์ : ปรับปรุงบำรุงดินด้วยอินทรีย์วัตถุ

โครงการที่ ๑ ส่งเสริมการใช้ปุ๋ยพืชสดปรับปรุงบำรุงดิน

โครงการที่ ๒ ส่งเสริมการไถกลบฟางข้าว

๒) แหล่งน้ำ

เป้าหมาย : เพื่อสร้างแหล่งน้ำในไร่นาผิวดิน/ใต้ดินด้วยระบบพลังงานแสงอาทิตย์เพื่อ
การเกษตร

กลยุทธ์ : สร้างแหล่งน้ำในไร่นาผิวดิน/ใต้ดินด้วยระบบพลังงานแสงอาทิตย์

โครงการที่ ๑ ชุดบำบัดน้ำเพื่อการเกษตรด้วยระบบพลังงานแสงอาทิตย์

โครงการที่ ๒ ก่อสร้าง/ปรับปรุงระบบสูบน้ำพลังงานแสงอาทิตย์เพื่อการเกษตร

๓.๑๐.๔ การแปรรูปผลผลิตและพัฒนาผลิตภัณฑ์

เป้าหมาย : เพื่อแปรรูปผลผลิตจากข้าวเพื่อเพิ่มมูลค่าสินค้าและเพิ่มรายได้ให้คนในชุมชน

กลยุทธ์ : แปรรูปผลผลิตจากข้าวเพื่อเพิ่มมูลค่าสินค้า

โครงการที่ ๑ การออกแบบผลิตภัณฑ์การแปรรูปผลผลิตจากข้าวและการสร้างช่อง
ทางการจำหน่าย

โครงการที่ ๒ ส่งเสริมการแปรรูปข้าวและผลิตภัณฑ์จากข้าว

๓.๑๑ แนวทางพัฒนาตำบลทองง

๓.๑๑.๑ พัฒนาการผลิตรายสินค้า (พืช/ปศุสัตว์/ประมง)

๑) ข้าว

เป้าหมาย : เพื่อเพิ่มผลผลิตข้าวต่อไร่ให้สูงขึ้นและมีคุณภาพได้มาตรฐาน

กลยุทธ์ที่ ๑ : เพิ่มประสิทธิภาพการผลิตข้าวต่อไร่ให้สูงขึ้นและมีคุณภาพได้มาตรฐาน

โครงการที่ ๑ ส่งเสริมการผลิตข้าวให้ได้มาตรฐาน GAP

โครงการที่ ๒ ส่งเสริมการผลิตข้าวให้ได้มาตรฐาน อินทรีย์

กลยุทธ์ที่ ๒ : การผลิตข้าวตามแหล่งบ่งชี้ทางภูมิศาสตร์ (GI)

โครงการที่ ๑ ส่งเสริมการผลิตข้าวหอมมะลิดินภูเขาไฟ (GI)

โครงการที่ ๒ ส่งเสริมการพัฒนาคุณภาพข้าวหอมมะลิให้ได้มาตรฐาน GI และการรับรอง GAP

๒) ผัก

เป้าหมาย : เพื่อเพิ่มผลผลิตผักต่อไร่ให้สูงขึ้น ปลอดภัย ได้คุณภาพมาตรฐาน GAP

กลยุทธ์ : ส่งเสริมการผลิตผักตามหลักเกษตรดีที่เหมาะสม (GAP) เพื่อลดต้นทุนและเพิ่มคุณภาพ

โครงการที่ ๑ ส่งเสริมการใช้ปุ๋ยอินทรีย์และชีวภัณฑ์ในการผลิตผัก

โครงการที่ ๒ ส่งเสริมการปลูกผักแบบใช้น้ำน้อย (ระบบน้ำหยด/พ่นหมอก)

๓.๑๑.๒ พัฒนาเกษตรกร/กลุ่ม/องค์กร

๑) YSF

เป้าหมาย : เพิ่มศักยภาพเกษตรกรรุ่นใหม่ (YSF) ให้เป็นมืออาชีพ

กลยุทธ์ : พัฒนา YSF ให้เป็นมืออาชีพ

โครงการที่ ๑ อบรมความรู้และทักษะการบริหารจัดการธุรกิจการเกษตร

โครงการที่ ๒ ส่งเสริมการทำแปลงเรียนรู้ต้นแบบและการแลกเปลี่ยนประสบการณ์เกษตรกรรุ่นใหม่

๒) วิสาหกิจชุมชน

เป้าหมาย วิสาหกิจชุมชนบริหารจัดการตนเองได้

กลยุทธ์ : พัฒนากลุ่มอาชีพการเกษตรให้มีความเข้มแข็งและยั่งยืน

โครงการที่ ๑ อบรมการบริหารจัดการกลุ่มและการจัดทำบัญชีวิสาหกิจชุมชน

โครงการที่ ๒ ส่งเสริมการพัฒนาผลิตภัณฑ์และการสร้างช่องทางการตลาดของวิสาหกิจชุมชน

๓.๑๑.๓ พัฒนาพื้นที่และทรัพยากรการเกษตร

๑) ดิน

เป้าหมาย : เพิ่มความอุดมสมบูรณ์แก่ดินด้วยอินทรีย์วัตถุ

กลยุทธ์ : ปรับปรุงบำรุงดินด้วยอินทรีย์วัตถุ

โครงการที่ ๑ ส่งเสริมการใช้ปุ๋ยพืชสดปรับปรุงบำรุงดิน

โครงการที่ ๒ ส่งเสริมการไถกลบฟางข้าว

๒) แหล่งน้ำ

เป้าหมาย : เพื่อสร้างแหล่งน้ำในไร่นาผิวดิน/ใต้ดินด้วยระบบพลังงานแสงอาทิตย์เพื่อการเกษตร

กลยุทธ์ : สร้างแหล่งน้ำในไร่นาผิวดิน/ใต้ดินด้วยระบบพลังงานแสงอาทิตย์

โครงการที่ ๑ ขุดบ่อบาดาลเพื่อการเกษตรด้วยระบบพลังงานแสงอาทิตย์

โครงการที่ ๒ ก่อสร้าง/ปรับปรุงระบบสูบน้ำพลังงานแสงอาทิตย์เพื่อการเกษตร

๓.๑๑.๔ การแปรรูปผลผลิตและพัฒนาผลิตภัณฑ์

๑) การแปรรูปผลผลิต

เป้าหมาย : เพื่อแปรรูปผลผลิตจากข้าวเพื่อเพิ่มมูลค่าสินค้าและเพิ่มรายได้ให้คนในชุมชน

กลยุทธ์ : แปรรูปผลผลิตจากข้าวเพื่อเพิ่มมูลค่าสินค้า

โครงการที่ ๑ การออกแบบผลิตภัณฑ์การแปรรูปผลผลิตจากข้าวและการสร้างช่องทางจำหน่าย

โครงการที่ ๒ ส่งเสริมการแปรรูปข้าวและผลิตภัณฑ์จากข้าว

๓.๑๒ แนวทางพัฒนาตำบลหัวถนน

๓.๑๒.๑ พัฒนาการผลิตรายสินค้า (พืช/ปศุสัตว์/ประมง)

๑) ข้าว

เป้าหมาย : เพื่อเพิ่มผลผลิตข้าวต่อไร่ให้สูงขึ้นและมีคุณภาพได้มาตรฐาน

กลยุทธ์ที่ ๑ : เพิ่มประสิทธิภาพการผลิตข้าวต่อไร่ให้สูงขึ้นและมีคุณภาพได้มาตรฐาน

โครงการที่ ๑ ส่งเสริมการผลิตข้าวให้ได้มาตรฐาน GAP

โครงการที่ ๒ ส่งเสริมการผลิตข้าวให้ได้มาตรฐาน อินทรีย์

กลยุทธ์ที่ ๒ : การผลิตข้าวตามแหล่งบ่งชี้ทางภูมิศาสตร์ (GI)

โครงการที่ ๑ ส่งเสริมการผลิตข้าวหอมมะลิดินภูเขาไฟ (GI)

โครงการที่ ๒ ส่งเสริมการพัฒนาคุณภาพข้าวหอมมะลิให้ได้มาตรฐาน GI และการรับรอง GAP

๒) มันสำปะหลัง

เป้าหมาย : เพื่อเพิ่มผลผลิตมันสำปะหลังต่อไร่ให้สูงขึ้นและมีคุณภาพได้มาตรฐาน

กลยุทธ์ที่ ๑ : เพิ่มประสิทธิภาพการผลิตข้าวต่อไร่ให้สูงขึ้นและมีคุณภาพได้มาตรฐาน

โครงการที่ ๑ ส่งเสริมการปลูกมันสำปะหลังด้วยระบบน้ำหยด

โครงการที่ ๒ ส่งเสริมการใส่ปุ๋ยตามค่าวิเคราะห์ดิน

๓) อ้อยโรงงาน

เป้าหมาย : เพื่อเพิ่มผลผลิตอ้อยต่อไร่ให้สูงขึ้นและมีคุณภาพได้มาตรฐาน

กลยุทธ์ที่ ๑ : เพิ่มประสิทธิภาพการผลิตอ้อยต่อไร่ให้สูงขึ้นและมีคุณภาพได้มาตรฐาน

โครงการที่ ๑ ส่งเสริมการปลูกอ้อยด้วยระบบน้ำหยด

โครงการที่ ๒ ส่งเสริมการใส่ปุ๋ยตามค่าวิเคราะห์ดิน

๓.๑๒.๒ พัฒนาเกษตรกร/กลุ่ม/องค์กร

๑) YSF

เป้าหมาย : เพิ่มศักยภาพเกษตรกรรุ่นใหม่ (YSF) ให้เป็นมืออาชีพ

กลยุทธ์ : พัฒนา YSF ให้เป็นมืออาชีพ

โครงการที่ ๑ อบรมความรู้และทักษะการบริหารจัดการธุรกิจการเกษตร

โครงการที่ ๒ ส่งเสริมการทำแปลงเรียนรู้ต้นแบบและการแลกเปลี่ยนประสบการณ์เกษตรกรรุ่นใหม่

๒) วิสาหกิจชุมชน

เป้าหมาย วิสาหกิจชุมชนบริหารจัดการตนเองได้

กลยุทธ์ : พัฒนากลุ่มอาชีพการเกษตรให้มีความเข้มแข็งและยั่งยืน

โครงการที่ ๑ อบรมการบริหารจัดการกลุ่มและการจัดทำบัญชีวิสาหกิจชุมชน

โครงการที่ ๒ ส่งเสริมการพัฒนาผลิตภัณฑ์และการสร้างช่องทางการตลาดของวิสาหกิจชุมชน

๓.๑๒.๓ พัฒนาพื้นที่และทรัพยากรการเกษตร

๑) ดิน

เป้าหมาย : เพิ่มความอุดมสมบูรณ์แก่ดินด้วยอินทรีย์วัตถุ

กลยุทธ์ : ปรับปรุงบำรุงดินด้วยอินทรีย์วัตถุ

โครงการที่ ๑ ส่งเสริมการใช้ปุ๋ยพืชสดปรับปรุงบำรุงดิน

โครงการที่ ๒ ส่งเสริมการไถกลบฟางข้าว

๒) แหล่งน้ำ

เป้าหมาย : เพื่อสร้างแหล่งน้ำในไร่นาผิวดิน/ใต้ดินด้วยระบบพลังงานแสงอาทิตย์เพื่อการเกษตร

กลยุทธ์ : สร้างแหล่งน้ำในไร่นาผิวดิน/ใต้ดินด้วยระบบพลังงานแสงอาทิตย์

โครงการที่ ๑ ขุดบ่อบาดาลเพื่อการเกษตรด้วยระบบพลังงานแสงอาทิตย์

โครงการที่ ๒ ก่อสร้าง/ปรับปรุงระบบสูบน้ำพลังงานแสงอาทิตย์เพื่อการเกษตร

๓.๑๒.๔ การแปรรูปผลผลิตและพัฒนาผลิตภัณฑ์

เป้าหมาย : เพื่อแปรรูปผลผลิตจากข้าวเพื่อเพิ่มมูลค่าสินค้าและเพิ่มรายได้ให้คนในชุมชน

กลยุทธ์ : แปรรูปผลผลิตจากข้าวเพื่อเพิ่มมูลค่าสินค้า

โครงการที่ ๑ การออกแบบผลิตภัณฑ์การแปรรูปผลผลิตจากข้าวและการสร้างช่องทางจำหน่าย

โครงการที่ ๒ ส่งเสริมการแปรรูปข้าวและผลิตภัณฑ์จากข้าว

๓.๑๓ แนวทางพัฒนาตำบลหนองยายพิมพ์

๓.๑๓.๑ พัฒนาการผลิตรายสินค้า (พืช/ปศุสัตว์/ประมง)

๑) ข้าว

เป้าหมาย : เพื่อเพิ่มผลผลิตข้าวต่อไร่ให้สูงขึ้นและมีคุณภาพได้มาตรฐาน

กลยุทธ์ที่ ๑ : เพิ่มประสิทธิภาพการผลิตข้าวต่อไร่ให้สูงขึ้นและมีคุณภาพได้มาตรฐาน

โครงการที่ ๑ ส่งเสริมการผลิตข้าวให้ได้มาตรฐาน GAP

โครงการที่ ๒ ส่งเสริมการผลิตข้าวให้ได้มาตรฐาน อินทรีย์

กลยุทธ์ที่ ๒ : การผลิตข้าวตามแหล่งบ่งชี้ทางภูมิศาสตร์ (GI)

โครงการที่ ๑ ส่งเสริมการผลิตข้าวหอมมะลิถิ่นภูเขาไฟ (GI)

โครงการที่ ๒ ส่งเสริมการพัฒนาคุณภาพข้าวหอมมะลิให้ได้มาตรฐาน GI และการรับรอง GAP

๒) มะพร้าว

เป้าหมาย : เพื่อเพิ่มผลผลิตมะพร้าวต่อไร่ให้มีปริมาณและคุณภาพตรงตามความต้องการของตลาด

กลยุทธ์ : เพิ่มประสิทธิภาพการจัดการสวนมะพร้าวอย่างครบวงจร

โครงการที่ ๑ ส่งเสริมการใส่ปุ๋ยตามค่าวิเคราะห์ดินและการบำรุงรักษาดิน

โครงการที่ ๒ ส่งเสริมการจัดการศัตรูพืชแบบผสมผสาน (IPM)

๓.๑๓.๒ พัฒนาเกษตรกร/กลุ่ม/องค์กร

๑) YSF

เป้าหมาย : เพิ่มศักยภาพเกษตรกรรุ่นใหม่ (YSF) ให้เป็นมืออาชีพ

กลยุทธ์ : พัฒนา YSF ให้เป็นมืออาชีพ

โครงการที่ ๑ อบรมความรู้และทักษะการบริหารจัดการธุรกิจการเกษตร

โครงการที่ ๒ ส่งเสริมการทำแปลงเรียนรู้ต้นแบบและการแลกเปลี่ยนประสบการณ์เกษตรกรรุ่นใหม่

๒) วิชาหกิจชุมชน

เป้าหมาย วิชาหกิจชุมชนบริหารจัดการตนเองได้

กลยุทธ์ : พัฒนากลุ่มอาชีพการเกษตรให้มีความเข้มแข็งและยั่งยืน

โครงการที่ ๑ อบรมการบริหารจัดการกลุ่มและการจัดทำบัญชีวิชาหกิจชุมชน

โครงการที่ ๒ ส่งเสริมการพัฒนาผลิตภัณฑ์และการสร้างช่องทางการตลาดของวิชาหกิจชุมชน

๓.๑๓.๓ พัฒนาพื้นที่และทรัพยากรการเกษตร

๑) ดิน

เป้าหมาย : เพิ่มความอุดมสมบูรณ์แก่ดินด้วยอินทรีย์วัตถุ

กลยุทธ์ : ปรับปรุงบำรุงดินด้วยอินทรีย์วัตถุ

โครงการที่ ๑ ส่งเสริมการใช้ปุ๋ยพืชสดปรับปรุงบำรุงดิน

โครงการที่ ๒ ส่งเสริมการไถกลบฟางข้าว

๒) แหล่งน้ำ

เป้าหมาย : เพื่อสร้างแหล่งน้ำในไร่นาผิวดิน/ใต้ดินด้วยระบบพลังงานแสงอาทิตย์เพื่อการเกษตร

กลยุทธ์ : สร้างแหล่งน้ำในไร่นาผิวดิน/ใต้ดินด้วยระบบพลังงานแสงอาทิตย์

โครงการที่ ๑ ขุดบ่อบาดาลเพื่อการเกษตรด้วยระบบพลังงานแสงอาทิตย์

โครงการที่ ๒ ก่อสร้าง/ปรับปรุงระบบสูบน้ำพลังงานแสงอาทิตย์เพื่อการเกษตร

๓.๑๓.๔ การแปรรูปผลผลิตและพัฒนาผลิตภัณฑ์

เป้าหมาย : เพื่อแปรรูปผลผลิตจากข้าวเพื่อเพิ่มมูลค่าสินค้าและเพิ่มรายได้ให้คนในชุมชน

กลยุทธ์ : แปรรูปผลผลิตจากข้าวเพื่อเพิ่มมูลค่าสินค้า

โครงการที่ ๑ การออกแบบผลิตภัณฑ์การแปรรูปผลผลิตจากข้าวและการสร้างช่องทางจำหน่าย

โครงการที่ ๒ ส่งเสริมการแปรรูปข้าวและผลิตภัณฑ์จากข้าว

๓.๑๔ แนวทางพัฒนาตำบลก้านเหลือง

๓.๑๔.๑ พัฒนาการผลิตรายสินค้า (พืช/ปศุสัตว์/ประมง)

๑) ข้าว

เป้าหมาย : เพื่อเพิ่มผลผลิตข้าวต่อไร่ให้สูงขึ้นและมีคุณภาพได้มาตรฐาน

กลยุทธ์ที่ ๑ : เพิ่มประสิทธิภาพการผลิตข้าวต่อไร่ให้สูงขึ้นและมีคุณภาพได้มาตรฐาน

โครงการที่ ๑ ส่งเสริมการผลิตข้าวให้ได้มาตรฐาน GAP

โครงการที่ ๒ ส่งเสริมการผลิตข้าวให้ได้มาตรฐาน อินทรีย์

กลยุทธ์ที่ ๒ : การผลิตข้าวตามแหล่งบ่งชี้ทางภูมิศาสตร์ (GI)

โครงการที่ ๑ ส่งเสริมการผลิตข้าวหอมมะลิดินภูเขาไฟ (GI)

โครงการที่ ๒ ส่งเสริมการพัฒนาคุณภาพข้าวหอมมะลิให้ได้มาตรฐาน GI และการรับรอง GAP

๒) มันสำปะหลัง

เป้าหมาย : เพื่อเพิ่มผลผลิตมันสำปะหลังต่อไร่ให้สูงขึ้นและมีคุณภาพได้มาตรฐาน

กลยุทธ์ที่ : เพิ่มประสิทธิภาพการผลิตข้าวต่อไร่ให้สูงขึ้นและมีคุณภาพได้มาตรฐาน

โครงการที่ ๑ ส่งเสริมการปลูกมันสำปะหลังด้วยระบบน้ำหยด

โครงการที่ ๒ ส่งเสริมการใส่ปุ๋ยตามค่าวิเคราะห์ดิน

๓) อ้อยโรงงาน

เป้าหมาย : เพื่อเพิ่มผลผลิตอ้อยต่อไร่ให้สูงขึ้นและมีคุณภาพได้มาตรฐาน

กลยุทธ์ที่ : เพิ่มประสิทธิภาพการผลิตอ้อยต่อไร่ให้สูงขึ้นและมีคุณภาพได้มาตรฐาน

โครงการที่ ๑ ส่งเสริมการปลูกอ้อยด้วยระบบน้ำหยด

โครงการที่ ๒ ส่งเสริมการใส่ปุ๋ยตามค่าวิเคราะห์ดิน

๓.๑๔.๒ พัฒนาเกษตรกร/กลุ่ม/องค์กร

๑) YSF

เป้าหมาย : เพิ่มศักยภาพเกษตรกรรุ่นใหม่ (YSF) ให้เป็นมืออาชีพ

กลยุทธ์ : พัฒนา YSF ให้เป็นมืออาชีพ

โครงการที่ ๑ อบรมความรู้และทักษะการบริหารจัดการธุรกิจการเกษตร

โครงการที่ ๒ ส่งเสริมการทำให้แปลงเรียนรู้ต้นแบบและการแลกเปลี่ยนประสบการณ์เกษตรกรรุ่นใหม่

๒) วิสาหกิจชุมชน

เป้าหมาย วิสาหกิจชุมชนบริหารจัดการตนเองได้

กลยุทธ์ : พัฒนากลุ่มอาชีพการเกษตรให้มีความเข้มแข็งและยั่งยืน

โครงการที่ ๑ อบรมการบริหารจัดการกลุ่มและการจัดทำบัญชีวิสาหกิจชุมชน

โครงการที่ ๒ ส่งเสริมการพัฒนาผลิตภัณฑ์และการสร้างช่องทางการตลาดของวิสาหกิจชุมชน

๓.๑๔.๓ พัฒนาพื้นที่และทรัพยากรการเกษตร

๑) ดิน

เป้าหมาย : เพิ่มความอุดมสมบูรณ์แก่ดินด้วยอินทรีย์วัตถุ

กลยุทธ์ : ปรับปรุงบำรุงดินด้วยอินทรีย์วัตถุ

โครงการที่ ๑ ส่งเสริมการใช้ปุ๋ยพืชสดปรับปรุงบำรุงดิน

โครงการที่ ๒ ส่งเสริมการไถกลบฟางข้าว

๒) แหล่งน้ำ

เป้าหมาย : เพื่อสร้างแหล่งน้ำในไร่นาผิวดิน/ใต้ดินด้วยระบบพลังงานแสงอาทิตย์เพื่อการเกษตร

กลยุทธ์ : สร้างแหล่งน้ำในไร่นาผิวดิน/ใต้ดินด้วยระบบพลังงานแสงอาทิตย์

โครงการที่ ๑ ชุดบำบัดน้ำเพื่อการเกษตรด้วยระบบพลังงานแสงอาทิตย์

โครงการที่ ๒ ก่อสร้าง/ปรับปรุงระบบสูบน้ำพลังงานแสงอาทิตย์เพื่อการเกษตร

๓.๑๔.๔ การแปรรูปผลผลิตและพัฒนาผลิตภัณฑ์

เป้าหมาย : เพื่อแปรรูปผลผลิตจากข้าวเพื่อเพิ่มมูลค่าสินค้าและเพิ่มรายได้ให้คนในชุมชน

กลยุทธ์ : แปรรูปผลผลิตจากข้าวเพื่อเพิ่มมูลค่าสินค้า

โครงการที่ ๑ การออกแบบผลิตภัณฑ์การแปรรูปผลผลิตจากข้าวและการสร้างช่องทางทางการจำหน่าย

โครงการที่ ๒ ส่งเสริมการแปรรูปข้าวและผลิตภัณฑ์จากข้าว

๓.๑๕ แนวทางพัฒนาตำบลทุ่งแสงทอง

๓.๑๕.๑ พัฒนาการผลิตรายสินค้า (พืช/ปศุสัตว์/ประมง)

๑) ข้าว

เป้าหมาย : เพื่อเพิ่มผลผลิตข้าวต่อไร่ให้สูงขึ้นและมีคุณภาพได้มาตรฐาน

กลยุทธ์ที่ ๑ : เพิ่มประสิทธิภาพการผลิตข้าวต่อไร่ให้สูงขึ้นและมีคุณภาพได้มาตรฐาน

โครงการที่ ๑ ส่งเสริมการผลิตข้าวให้ได้มาตรฐาน GAP

โครงการที่ ๒ ส่งเสริมการผลิตข้าวให้ได้มาตรฐาน อินทรีย์

กลยุทธ์ที่ ๒ : การผลิตข้าวตามแหล่งบ่งชี้ทางภูมิศาสตร์ (GI)

โครงการที่ ๑ ส่งเสริมการผลิตข้าวหอมมะลิถิ่นภูเขาไฟ (GI)

โครงการที่ ๒ ส่งเสริมการพัฒนาคุณภาพข้าวหอมมะลิให้ได้มาตรฐาน GI และการรับรอง GAP

๒) มันสำปะหลัง

เป้าหมาย : เพื่อเพิ่มผลผลิตมันสำปะหลังต่อไร่ให้สูงขึ้นและมีคุณภาพได้มาตรฐาน

กลยุทธ์ที่ ๑ : เพิ่มประสิทธิภาพการผลิตข้าวต่อไร่ให้สูงขึ้นและมีคุณภาพได้มาตรฐาน

โครงการที่ ๑ ส่งเสริมการปลูกมันสำปะหลังด้วยระบบน้ำหยด

โครงการที่ ๒ ส่งเสริมการใส่ปุ๋ยตามค่าวิเคราะห์ดิน

๓.๑๔.๕ พัฒนาเกษตรกร/กลุ่ม/องค์กร

๑) YSF

เป้าหมาย : เพิ่มศักยภาพเกษตรกรรุ่นใหม่ (YSF) ให้เป็นมืออาชีพ

กลยุทธ์ : พัฒนา YSF ให้เป็นมืออาชีพ

โครงการที่ ๑ อบรมความรู้และทักษะการบริหารจัดการธุรกิจการเกษตร

โครงการที่ ๒ ส่งเสริมการทำแปลงเรียนรู้ต้นแบบและการแลกเปลี่ยนประสบการณ์เกษตรกรรุ่นใหม่

๒) วิสาหกิจชุมชน

เป้าหมาย วิสาหกิจชุมชนบริหารจัดการตนเองได้

กลยุทธ์ : พัฒนากลุ่มอาชีพการเกษตรให้มีความเข้มแข็งและยั่งยืน

โครงการที่ ๑ อบรมการบริหารจัดการกลุ่มและการจัดทำบัญชีวิสาหกิจชุมชน

โครงการที่ ๒ ส่งเสริมการพัฒนาผลิตภัณฑ์และการสร้างช่องทางตลาดของวิสาหกิจชุมชน

๓.๑๔.๖ พัฒนาพื้นที่และทรัพยากรการเกษตร

๑) ดิน

เป้าหมาย : เพิ่มความอุดมสมบูรณ์แก่ดินด้วยอินทรีย์วัตถุ

กลยุทธ์ : ปรับปรุงบำรุงดินด้วยอินทรีย์วัตถุ

โครงการที่ ๑ ส่งเสริมการใช้ปุ๋ยพืชสดปรับปรุงบำรุงดิน

โครงการที่ ๒ ส่งเสริมการไถกลบฟางข้าว

๒) แหล่งน้ำ

เป้าหมาย : เพื่อสร้างแหล่งน้ำในไร่นาผิวดิน/ใต้ดินด้วยระบบพลังงานแสงอาทิตย์เพื่อการเกษตร

กลยุทธ์ : สร้างแหล่งน้ำในไร่นาผิวดิน/ใต้ดินด้วยระบบพลังงานแสงอาทิตย์

โครงการที่ ๑ ชุดบ่อบาดาลเพื่อการเกษตรด้วยระบบพลังงานแสงอาทิตย์

โครงการที่ ๒ ก่อสร้าง/ปรับปรุงระบบสูบน้ำพลังงานแสงอาทิตย์เพื่อการเกษตร

๓.๑๔.๗ การแปรรูปผลผลิตและพัฒนาผลิตภัณฑ์

เป้าหมาย : เพื่อแปรรูปผลผลิตจากข้าวเพื่อเพิ่มมูลค่าสินค้าและเพิ่มรายได้ให้คนในชุมชน

กลยุทธ์ : แปรรูปผลผลิตจากข้าวเพื่อเพิ่มมูลค่าสินค้า

โครงการที่ ๑ การออกแบบผลิตภัณฑ์การแปรรูปผลผลิตจากข้าวและการสร้างช่องทางจำหน่าย

โครงการที่ ๒ ส่งเสริมการแปรรูปข้าวและผลิตภัณฑ์จากข้าว

โครงการที่ ๑ การพัฒนาผลิตภัณฑ์และการส่งเสริมช่องทางการจำหน่ายข้าวหอมมะลิคุณภาพมาตรฐาน GI และ GAP

๑. ชื่อโครงการ โครงการส่งเสริมการผลิตและพัฒนาข้าวหอมมะลิ ๑๐๕ ให้ได้มาตรฐาน GI และ GAP

๒. หลักการและเหตุผล

ข้าวหอมมะลิ ๑๐๕ เป็นพันธุ์ข้าวที่มีชื่อเสียงของไทย ได้รับการยอมรับในระดับนานาชาติ ทั้งในด้านกลิ่นหอม รสชาติ และคุณค่าทางโภชนาการ การพัฒนาคุณภาพการผลิตข้าวหอมมะลิให้ได้มาตรฐาน สิ่งบ่งชี้ทางภูมิศาสตร์ (GI) และมาตรฐานการปฏิบัติทางการเกษตรที่ดี (GAP) จะช่วยยกระดับคุณภาพผลผลิตให้ตรงตามความต้องการของตลาดทั้งในและต่างประเทศ

เกษตรกรจำนวนมากยังคงปลูกพันธุ์ข้าวเดิมติดต่อกันเป็นเวลานาน ส่งผลให้คุณภาพเมล็ดข้าวลดลง และมีปัญหาด้านผลผลิต การส่งเสริมให้เกษตรกรปรับปรุงและพัฒนาการผลิต โดยเน้นการใช้พันธุ์ข้าวที่เหมาะสม การจัดการแปลงนาข้าวที่ได้มาตรฐาน GAP และการรวมกลุ่มเพื่อขอการรับรองมาตรฐาน GI จะช่วยรักษาคุณภาพความน่าเชื่อถือ และมูลค่าของข้าวหอมมะลิไทย

การดำเนินโครงการนี้จะช่วยให้เกษตรกรมีรายได้ที่มั่นคงมากขึ้น สามารถแข่งขันในตลาดได้อย่างยั่งยืน รวมทั้งสร้างความเข้มแข็งให้แก่ชุมชนและเศรษฐกิจฐานราก

๓. หน่วยงานที่รับผิดชอบ

- ๓.๑ องค์การบริหารส่วนตำบล/เทศบาลทุกแห่ง
- ๓.๒ สำนักงานเกษตรอำเภอ/นางรอง

๔. วัตถุประสงค์

- ๓.๑ เพื่อส่งเสริมให้เกษตรกรผลิตข้าวหอมมะลิ ๑๐๕ ตามมาตรฐาน GAP และ GI
- ๓.๒ เพื่อพัฒนาคุณภาพผลผลิตให้ได้มาตรฐานตรงตามความต้องการของตลาด
- ๓.๓ เพื่อสร้างมูลค่าเพิ่มโดยการพัฒนาผลิตภัณฑ์และบรรจุภัณฑ์ที่เหมาะสม
- ๓.๔ เพื่อส่งเสริมการรวมกลุ่มเกษตรกรและสร้างช่องทางการตลาดที่มั่นคง

๕. เป้าหมายโครงการ/กิจกรรม

๕.๑ เชิงปริมาณ

- ๕.๑.๑ เกษตรกรเข้าร่วมโครงการ ๑ ราย/ครัวเรือน
- ๕.๑.๒ พื้นที่ปลูกข้าวหอมมะลิ ๑๐๕ ที่เข้าร่วมโครงการไม่น้อยกว่า ๓๐๐ ไร่
- ๕.๑.๓ กลุ่มเกษตรกร/วิสาหกิจชุมชนได้รับการรับรอง GAP และ GI อย่างน้อย ๑ กลุ่ม

๕.๒ เชิงคุณภาพ

- ๕.๒.๑ เกษตรกรมีความรู้และทักษะด้านการผลิตข้าวตามมาตรฐาน GAP และ GI
- ๕.๒.๒ ข้าวหอมมะลิที่ผลิตมีคุณภาพตรงตามมาตรฐานที่กำหนด
- ๕.๒.๓ เกษตรกรสามารถเข้าถึงตลาดที่มีความต้องการข้าวคุณภาพสูง

๖. ลักษณะโครงการ/ กิจกรรม

- ๖.๑ กิจกรรมสนับสนุนปัจจัยการผลิต(เมล็ดพันธุ์ข้าวขาวดอกมะลิ๑๐๕) ให้แก่กลุ่มเกษตรกรผู้ปลูกข้าว
ปีงบประมาณ ๒๕๖๙ จำนวน ๕๐๐ ครัวเรือน
- ๖.๒ กิจกรรมฝึกอบรมและถ่ายทอดเทคโนโลยีการผลิตข้าวตามมาตรฐาน GAP และ GI
ปีงบประมาณ ๒๕๖๙ จำนวน ๕๐๐ ราย

๗. แผนการดำเนินงาน/วิธีดำเนินงาน

- ๗.๑ ประชุมชี้แจงวัตถุประสงค์ของโครงการ

- ๗.๒ คัดเลือกเกษตรกรและแปลงนาข้าวที่เหมาะสมเข้าร่วมโครงการ
- ๗.๓ จัดอบรมและถ่ายทอดความรู้ด้านการผลิตข้าวมาตรฐาน GAP และ GI
- ๗.๔ ส่งเสริมการใช้พันธุ์ข้าวบริสุทธิ์และเหมาะสมกับพื้นที่
- ๗.๕ จัดทำแปลงเรียนรู้ต้นแบบการผลิตข้าวมาตรฐาน โดยใช้กระบวนการโรงเรียนเกษตรกร
- ๗.๖ สร้างระบบเครือข่ายแหล่งข้าวพันธุ์ดีและการกระจายข้าวพันธุ์ดี
- ๗.๗ ติดตามและประเมินผลการปฏิบัติในแปลงนาข้าวโครงการ
- ๗.๘ สนับสนุนการรวมกลุ่มเกษตรกรเพื่อขอรับรองมาตรฐาน GAP และ GI
- ๗.๘ รายงานผลการปฏิบัติในแปลงนาข้าวโครงการ

๘. พื้นที่ดำเนินการ

เกษตรกรผู้ปลูกข้าวในทุกตำบล (จำนวน ๕๐๐ ราย)

๙. ระยะเวลาดำเนินการ

เดือน กุมภาพันธ์ – ธันวาคม ปี ๒๕๖๙

๑๐. งบประมาณดำเนินการ

๑๐.๑ กิจกรรมอบรมถ่ายทอดเทคโนโลยีการผลิตข้าวหอมมะลิคุณภาพมาตรฐาน GAP และ GI

๑๐.๑.๑ ค่าอาหารกลางวัน อาหารว่างและเครื่องดื่ม

สำหรับผู้เข้าร่วม ๕๐๐ ราย × ๑๒๕ บาท × ๑ วัน เป็นเงิน ๖๒,๕๐๐ บาท

๑๐.๑.๒ ค่าวัสดุฝึกอบรม (กระดาษ ปากกา เอกสารประกอบ)

สำหรับผู้เข้าร่วม ๕๐๐ ราย × ๕ บาท × ๑ วัน เป็นเงิน ๒,๕๐๐ บาท

๑๐.๑.๓ ค่าตอบแทนวิทยากร จำนวน ๔ ท่าน × ๑,๘๐๐ บาท × ๑ วัน

เป็นเงิน ๗,๒๐๐ บาท

รวมกิจกรรมที่ ๑๐.๑ = ๗๒,๒๐๐ บาท

๑๐.๒ สนับสนุนปัจจัยการผลิตข้าวพันธุ์ดีให้แก่

๑๐.๒.๑ ค่าเมล็ดพันธุ์ข้าวขาวดอกมะลิ ๑๐๕ (ชั้นพันธุ์ขยาย)

จำนวน ๑๐,๐๐๐ กิโลกรัม × ๓๕ บาท เป็นเงิน ๓๕๐,๐๐๐ บาท

๑๐.๒.๒ ค่าชุดตรวจสอบคุณภาพดินและน้ำเพื่อมาตรฐาน GAP

จำนวน ๒๐ ชุด × ๕๐๐ บาท เป็นเงิน ๑๐,๐๐๐ บาท

รวมกิจกรรมที่ ๑๐.๒ = ๓๖๐,๐๐๐ บาท

รวมงบประมาณทั้งสิ้น ๗๒,๒๐๐ + ๓๖๐,๐๐๐ = ๔๓๒,๒๐๐ บาท

(สี่แสนสามหมื่นสองพันสองร้อยบาทถ้วน)

แผนการใช้เงิน

โครงการส่งเสริมการผลิตข้าวหอมมะลิ ๑๐๕ คุณภาพมาตรฐาน GI และ GAP ปีงบประมาณ ๒๕๖๙

แผน/กิจกรรม	ปริมาณ	งบประมาณต่อหน่วย (บาท)	งบประมาณ (บาท)
แผนถ่ายทอดเทคโนโลยี			
- อบรมถ่ายทอดความรู้ตามกระบวนการโรงเรียน เกษตรกร	๕๐๐ ราย	-	-
- ค่าวัสดุฝึกอบรม	๕๐๐ ราย	๕	๒,๕๐๐
- ค่าวิทยากรสมทบ	๔ คน	๑,๘๐๐	๗,๒๐๐
- ค่าอาหารเหมาจ่าย	๕๐๐ ราย	๑๒๕	๖๒,๕๐๐
รวม			๗๒,๒๐๐
แผนฟื้นฟูทรัพยากรและสิ่งแวดล้อม			
- โครงการส่งเสริมและการผลิตข้าวหอมมะลิ ๑๐๕ คุณภาพ GI/GAP	๕๐๐ ราย (๑ ราย/๕ ไร่ ๆ ละ ๕ กก.)	-	-
- ค่าเมล็ดพันธุ์ข้าวหอมมะลิ ๑๐๕ (ชั้นพันธุ์ขยาย)	รวม ๑๐,๐๐๐ กก.	๓๕	๓๕๐,๐๐๐
- ค่าชุดตรวจสอบคุณภาพดินและน้ำเพื่อ มาตรฐาน GAP	๒๐ ชุด	๕๐๐	๑๐,๐๐๐
รวม			๓๖๐,๐๐๐
รวมทั้งสิ้น	-	-	๔๓๒,๒๐๐

๑๑. ผลที่คาดว่าจะได้รับ

- ๑๑.๑ เกษตรกรมีความรู้และทักษะในการผลิตข้าวหอมมะลิมาตรฐาน GAP และ GI
- ๑๑.๒ ข้าวหอมมะลิที่ผลิตมีคุณภาพสูง ตรงตามมาตรฐานและความต้องการของตลาด
- ๑๑.๓ เกษตรกรมีรายได้เพิ่มขึ้นจากการจำหน่ายข้าวคุณภาพและผลิตภัณฑ์แปรรูป
- ๑๑.๔ กลุ่มเกษตรกร/วิสาหกิจชุมชนมีความเข้มแข็ง สามารถบริหารจัดการการผลิตและการตลาดได้อย่าง
ยั่งยืน

๑๑.๕ ข้าวหอมมะลิของพื้นที่ได้รับการยอมรับในเชิงคุณภาพ สร้างชื่อเสียงและมูลค่าเพิ่มให้แก่ชุมชน

๑๒. การติดตามและประเมินผลโครงการ

- ๑๒.๑ ดำเนินการติดตามและประเมินผล เดือนละ ๑ ครั้ง
- ๑๒.๒ ตรวจสอบความก้าวหน้าการดำเนินงานของเกษตรกรที่เข้าร่วมโครงการ
- ๑๒.๓ ประเมินคุณภาพผลผลิตข้าวหอมมะลิ ๑๐๕ ตามมาตรฐาน GAP และ GI

สรุปผลและรายงานต่อหน่วยงานที่เกี่ยวข้อง

ภารกิจหลัก	องค์ประกอบ	ตัวชี้วัด
๑. ส่งเสริมการเพิ่มผลผลิตแก่เกษตรกรผู้ปลูกข้าวหอมมะลิ ๑๐๕	๑. เกษตรกรมีผลผลิตข้าวหอมมะลิ ๑๐๕ คุณภาพดีเพิ่มขึ้น	- เกษตรกรร้อยละ ๘๐ ที่เข้าร่วมโครงการ มีผลผลิตข้าวหอมมะลิได้คุณภาพตามมาตรฐาน GAP
๒. ส่งเสริมการผลิตเมล็ดพันธุ์แก่เกษตรกรผู้ปลูกข้าวหอมมะลิ ๑๐๕	๒. เกษตรกรมีการผลิตเมล็ดพันธุ์ข้าวหอมมะลิ ๑๐๕ ไว้ใช้เองและจำหน่ายได้	- เกษตรกรร้อยละ ๗๐ ที่เข้าร่วมโครงการ สามารถผลิตและเก็บรักษาเมล็ดพันธุ์บริสุทธิ์ได้ตามมาตรฐาน
๓. ส่งเสริมให้เกษตรกรลดต้นทุนและสร้างมูลค่าเพิ่ม	๓. เกษตรกรมีความเข้มแข็งสามารถลดต้นทุนและพัฒนาคุณภาพผลผลิตได้	- เกษตรกรร้อยละ ๘๐ มีรายได้เพิ่มขึ้นจากการจำหน่ายข้าวหอมมะลิคุณภาพ GI/GAP

- เกษตรกรอย่างน้อย ๕๐๐ ราย ได้รับการพัฒนาความรู้และทักษะด้านการผลิตข้าวหอมมะลิคุณภาพดี

โครงการที่ ๒ การพัฒนาความอุดมสมบูรณ์แก่ดินโดยการฟื้นฟูความอุดมสมบูรณ์ของดินด้วยปุ๋ยพืชสด เพื่อการเกษตรยั่งยืน

๑.โครงการ ฟื้นฟูความอุดมสมบูรณ์ของดินด้วยปุ๋ยพืชสดเพื่อการเกษตรยั่งยืน

๒.หน่วยงานรับผิดชอบ

- องค์การบริหารส่วนตำบล/เทศบาลทุกแห่ง
- สำนักงานเกษตรอำเภอนางรอง

๓.หลักการและเหตุผล

ดินถือเป็นปัจจัยพื้นฐานสำคัญในการเกษตร การผลิตพืชในปัจจุบันประสบปัญหาดินเสื่อมโทรม ขาดความอุดมสมบูรณ์จากการใช้สารเคมีและการปลูกพืชเชิงเดี่ยวต่อเนื่อง ส่งผลให้ผลผลิตทางการเกษตรลดลง และต้นทุนการผลิตสูงขึ้น

การใช้ปุ๋ยพืชสดถือเป็นแนวทางที่มีประสิทธิภาพในการปรับปรุงบำรุงดิน เนื่องจากช่วยเพิ่มอินทรีย์วัตถุและธาตุอาหารที่จำเป็นแก่ดิน โดยเฉพาะธาตุไนโตรเจน ช่วยปรับโครงสร้างดินให้ร่วนซุย เก็บกักความชื้นได้ดี และลดการพังทลายของดิน อีกทั้งยังช่วยลดการพึ่งพาปุ๋ยเคมี ลดต้นทุนการผลิต และเป็นมิตรต่อสิ่งแวดล้อม

ดังนั้น จึงมีความจำเป็นในการส่งเสริมและสนับสนุนเกษตรกรให้มีการปลูกปุ๋ยพืชสดอย่างต่อเนื่อง เพื่อฟื้นฟูความอุดมสมบูรณ์ของดิน สนับสนุนระบบการเกษตรยั่งยืน สอดคล้องกับนโยบายการลดต้นทุนการผลิตและการอนุรักษ์ทรัพยากรธรรมชาติ

๔. วัตถุประสงค์

- ๔.๑ เพื่อฟื้นฟูและเพิ่มความอุดมสมบูรณ์ของดินด้วยการปลูกปุ๋ยพืชสด
- ๔.๒ เพื่อลดต้นทุนการผลิตของเกษตรกรจากการใช้ปุ๋ยเคมี
- ๔.๓ เพื่อปรับปรุงคุณภาพดินให้เหมาะสมต่อการผลิตพืชและเพิ่มผลผลิตทางการเกษตรเพื่อส่งเสริม๔.๔ การเกษตรที่เป็นมิตรต่อสิ่งแวดล้อมและยั่งยืน

๕. เป้าหมาย

เกษตรกรในทุกตำบล จำนวน ๓๐๐ ราย

๖. พื้นที่ดำเนินการ

ทุกตำบล จำนวน ๔๕ หมู่บ้าน รวมพื้นที่ ๒,๐๐๐ ไร่

๗. ระยะเวลาดำเนินการ

ปีงบประมาณ ๒๕๖๖- ๒๕๗๐

๘.แผนการดำเนินงาน

กิจกรรม	แผนการดำเนินงาน						
	ต.ค.	พ.ย.	ธ.ค.	ม.ค.	ก.พ.	มี.ค.	เม.ย.
เตรียมการ							
- ประชุมชี้แจงรายละเอียดโครงการ	✓						
- คัดเลือกเกษตรกรที่เข้าร่วมโครงการ	✓	✓					
- อบรมเกษตรกรเข้าร่วมโครงการ		✓					
ดำเนินการ							
- จัดหาพันธุ์พืชปุ๋ยสดและเตรียมพื้นที่		✓	✓				
- ปลูกพืชปุ๋ยสดในพื้นที่เกษตรกร			✓	✓			
- การดูแลรักษาและบำรุงรักษาพืชปุ๋ยสด				✓	✓	✓	
- ไถกลบพืชปุ๋ยสดเพื่อปรับปรุงบำรุงดิน					✓	✓	
ติดตามและประเมินผล		✓	✓	✓	✓	✓	✓

๙. วิธีการดำเนินงาน

๙.๑ การเตรียมการ

๙.๑.๑ จัดประชุมชี้แจงรายละเอียดโครงการแก่เจ้าหน้าที่และเกษตรกร

๙.๑.๒ คัดเลือกเกษตรกรเข้าร่วมโครงการโดยพิจารณาจากความพร้อมของพื้นที่ และความสนใจในการปรับปรุงบำรุงดิน

๙.๑.๓ สสำรวจสภาพดินของแปลงเกษตรกร และวิเคราะห์ปัญหาการเสื่อมสภาพดิน

๙.๒ การอบรมและถ่ายทอดความรู้

๙.๒.๑ จัดอบรมเกษตรกรเกี่ยวกับการปลูกและจัดการปุ๋ยพืชสด เทคนิคการปรับปรุงดิน และประโยชน์ด้านการเกษตรยั่งยืน

๙.๒.๒ จัดเตรียมเอกสาร คู่มือ และสื่อประกอบการเรียนรู้สำหรับเกษตรกร

๙.๓ การดำเนินการปลูกปุ๋ยพืชสด

๙.๓.๑ สนับสนุนพันธุ์พืชปุ๋ยสดที่เหมาะสมกับพื้นที่ เช่น ถั่วพรี้า, ถั่วลิสง, โสน และพืชตระกูลถั่วอื่นๆ

๙.๓.๒ เกษตรกรจัดเตรียมแปลงและปลูกพืชปุ๋ยสดตามแนวทางการจัดการดิน

๙.๓.๓ ติดตามและให้คำแนะนำการดูแลรักษาพืชปุ๋ยสดอย่างต่อเนื่อง

๙.๔ การปรับปรุงบำรุงดิน

๙.๔.๑ ไถกลบพืชปุ๋ยสดตามระยะเวลาที่เหมาะสม เพื่อเพิ่มอินทรีย์วัตถุและธาตุอาหารในดิน

๙.๔.๒ ประเมินคุณภาพดินหลังการปลูกและไถกลบปุ๋ยพืชสด

๙.๕ การติดตามและประเมินผล

๙.๕.๑ ติดตามการดำเนินงานของเกษตรกรอย่างต่อเนื่อง เดือนละ ๑ ครั้ง

๙.๕.๒ ประเมินผลสำเร็จตามตัวชี้วัด เช่น การเพิ่มความอุดมสมบูรณ์ของดิน ลดต้นทุนการผลิต และ ความเข้มแข็งของเกษตรกร

๙.๕.๓ จัดทำรายงานสรุปผลและข้อเสนอแนะเพื่อปรับปรุงโครงการในอนาคต

๑๐. งบประมาณ วัสดุ อุปกรณ์ แผนการใช้เงิน จำนวนทั้งสิ้น ๑๒๗,๕๐๐ บาท

งบประมาณวัสดุ อุปกรณ์ และแผนการใช้เงิน (สำหรับเกษตรกร ๓๐๐ ราย)

จำนวนทั้งสิ้น ๒๕๕,๐๐๐ บาท แยกเป็น

รายการ	ปริมาณ	ราคาต่อหน่วย (บาท)	งบประมาณ (บาท)
๑. ค่าอาหารเกษตรกรพร้อมอาหารว่างและเครื่องดื่ม (สำหรับการอบรมและลงแปลง)	๓๐๐ ราย	๑๐๐	๓๐,๐๐๐
๒. ค่าเมล็ดพันธุ์ถั่วเขียว (๑ ไร่/ราย × ๓๐ กก. เพื่อปลูกเป็น ปุ๋ยพืชสด)	๓๐๐ ราย	๒๕	๒๒๕,๐๐๐
รวมทั้งสิ้น	-	-	๒๕๕,๐๐๐

หมายเหตุ

๑. ค่าอาหารและเครื่องดื่มใช้สำหรับ อบรมเกษตรกรและการลงพื้นที่ปฏิบัติการ
๒. ค่าเมล็ดพันธุ์ถั่วเขียวสนับสนุนเกษตรกร ปลูกปุ๋ยพืชสดเพื่อปรับปรุงบำรุงดิน
๓. งบประมาณนี้เป็นส่วนของ วัสดุอุปกรณ์หลัก สามารถเพิ่มเติมกิจกรรมอื่น ๆ เช่น ค่าวิทยากร หรือ ค่าใช้จ่ายติดตามประเมินผลได้ตามความเหมาะสม

แผนการใช้เงิน

กิจกรรม และงบประมาณ

กิจกรรม	รายละเอียด	งบประมาณ (บาท)			
		๒๕๖๘	๒๕๖๙	๒๕๗๐	รวม
๑. ประชุมอบรม เกษตรกร	อบรมเกษตรกร ๑๕๐ ราย เพื่อให้ความรู้การใช้ปุ๋ยพืชสดและเทคนิคการฟื้นฟูดิน	๑๕,๐๐๐	๑๕,๐๐๐	๑๕,๐๐๐	๔๕,๐๐๐
๒. สนับสนุนเมล็ดพันธุ์พืชสด	จัดสรรเมล็ดพันธุ์ถั่วพุ่ม ๓๐ กก. ต่อราย สำหรับเกษตรกร ๑๕๐ ราย	๑๑๒,๕๐๐	๑๑๒,๕๐๐	๑๑๒,๕๐๐	๓๓๗,๕๐๐
รวมทั้ง ๒ กิจกรรม		๑๒๗,๕๐๐	๑๒๗,๕๐๐	๑๒๗,๕๐๐	๓๘๒,๕๐๐

สรุป:

- งบประมาณต่อปี: ๑๒๗,๕๐๐ บาท
- งบรวมทั้ง ๓ ปี: ๓๘๒,๕๐๐ บาท

๑๑. ผลตอบแทนของโครงการ

๑๑.๑ ผลตอบแทนด้านการเกษตร

- เพิ่มความอุดมสมบูรณ์ของดิน ลดการใช้ปุ๋ยเคมีลง
- พัฒนาคุณภาพผลผลิตทางการเกษตรให้สูงขึ้น เช่น ข้าว ผัก พืชสวน
- ลดปัญหาการเสื่อมสภาพของดินและความเปราะบางของพื้นที่เพาะปลูก

๑๑.๒ ผลตอบแทนด้านเศรษฐกิจ

- ลดต้นทุนการผลิตของเกษตรกรจากการใช้ปุ๋ยเคมีลดลง
- เพิ่มผลผลิตและรายได้จากการเกษตรที่มีคุณภาพ
- ส่งเสริมการทำเกษตรแบบยั่งยืน ทำให้เกษตรกรมีความมั่นคงทางรายได้ระยะยาว

๑๑.๓ ผลตอบแทนด้านสิ่งแวดล้อม

- พื้นฟูระบบนิเวศดิน ลดการชะล้างและการกัดเซาะของดิน
- สนับสนุนความหลากหลายทางชีวภาพในพื้นที่เกษตร
- ลดมลพิษจากสารเคมีและสร้างความสมดุลทางธรรมชาติ

๑๑.๔ ผลตอบแทนด้านสังคมและองค์ความรู้

- เกษตรกรมีความรู้และทักษะการใช้ปุ๋ยพืชสดอย่างถูกวิธี
- สร้างความร่วมมือและการแลกเปลี่ยนประสบการณ์ระหว่างเกษตรกร
- ส่งเสริมแนวคิดเกษตรยั่งยืนในชุมชน

๑๒. ตัวชี้วัดโครงการ

หมายเลข	ตัวชี้วัด	ปี ๒๕๖๘	ปี ๒๕๖๙	ปี ๒๕๗๐
๑๒.๑	จำนวนผลผลิตข้าวต่อไร่	๓๙๕ กก./ไร่	๔๐๕ กก./ไร่	๔๑๐ กก./ไร่
๑๒.๒	ต้นทุนการผลิตข้าวต่อไร่ลดลง	ลด ๓๐%	ลด ๓๕%	ลด ๔๐%
๑๒.๓	คุณภาพดิน (ความอุดมสมบูรณ์)	ดีขึ้นตามเกณฑ์	ดีขึ้นตามเกณฑ์	ดีขึ้นตามเกณฑ์

หมายเหตุ:

- การประเมินผลผลิตข้าวต่อไร่ใช้ข้อมูลจากเกษตรกรตัวอย่างและสถิติการเก็บเกี่ยว
- การลดต้นทุนการผลิตคำนวณจากการใช้ปุ๋ยพืชสดแทนปุ๋ยเคมี
- คุณภาพดินประเมินจากดัชนีความอุดมสมบูรณ์ของดิน (Soil Fertility Index)

